



KARTA EWIDENCJI ZABYTKU PRZYRODY

Gat. drzewa: Buk Zwyczajny	Adres: ul. Cmentarna tuż obok cmentarza
Obwód drzewa (cm): 304	Pomnik przyrody nr: 902
Wysokość (m): 23	Obr. I AM. 16 Dz 8
Pochodzenie: Europa środkowa	Właściciel: Gmina Miasta Lubań

Opis pomnika przyrody: Buk zwyczajny (*Fagus sylvatica* L.) piękny okaz o cylindrycznej koronie, gęsto ulistnionej. Lat 130.

Obowiązująca podstawa prawna wraz z oznaczeniem miejsca ogłoszenia aktu prawnego: Uchwała Nr XIX/104/2008 Rady Miasta Lubań z dnia 26 marca 2008 r. r. w sprawie uznania za pomniki przyrody. Dz.Urz. Woj. Dolnośląskiego Nr 124 poz. 1471 z 6 maja 2008 r.

Mapa pogładowa





KARTA EWIDENCJI ZABYTKU PRZYRODY

Gat. drzewa: Buk zwyczajny	Adres: ul. Cmentarna tuż obok muru cmentarza
Obwód drzewa (cm): 357	Pomnik przyrody nr: 903
Wysokość (m): 23	Obr. I AM. 16 Dz 8
Pochodzenie: Europa środkowa	Właściciel: Gmina Miejska Lubań

Opis pomnika przyrody: Buk zwyczajny (*Fagus sylvatica* L.) dwa pnie trwale zrosnięte do wysokości 2,5 m. Lat 130.

Obowiązująca podstawa prawna wraz z oznaczeniem miejsca ogłoszenia aktu prawnego: Uchwała Nr XIX/104/2008 Rady Miasta Lubań z dnia 26 marca 2008 r. r. w sprawie uznania za pomniki przyrody. Dz.Urz. Woj. Dolnośląskiego Nr 124 poz. 1471 z 6 maja 2008 r.

Mapa pogładowa.





KARTA EWIDENCJI ZABYTKU PRZYRODY

Gat. drzewa: Buk zwyczajny	Adres: ul. Kopernika 1, teren Specjalnego Ośrodka Szkolno-Wychowawczego
Obwód drzewa (cm): 357	Pomnik przyrody nr: 904
Wysokość (m): 23	Obr. III AM. 1 Dz 2
Pochodzenie: Europa środkowa	Właściciel: Powiat lubański, Trwały Zarząd Specjalny Ośrodek Szkolno- Wychowawczy

Opis pomnika przyrody: Buk zwyczajny (*Fagus sylvatica* L.) dwa pnie trwale zrosnięte do wysokości 2,5 m. Lat 130.

Obowiązująca podstawa prawna wraz z oznaczeniem miejsca ogłoszenia aktu prawnego: Uchwała Nr XIX/104/2008 Rady Miasta Lubań z dnia 26 marca 2008 r. r. w sprawie uznania za pomniki przyrody. Dz.Urz. Woj. Dolnośląskiego Nr 124 poz. 1471 z 6 maja 2008 r.

Mapa pogładowa.





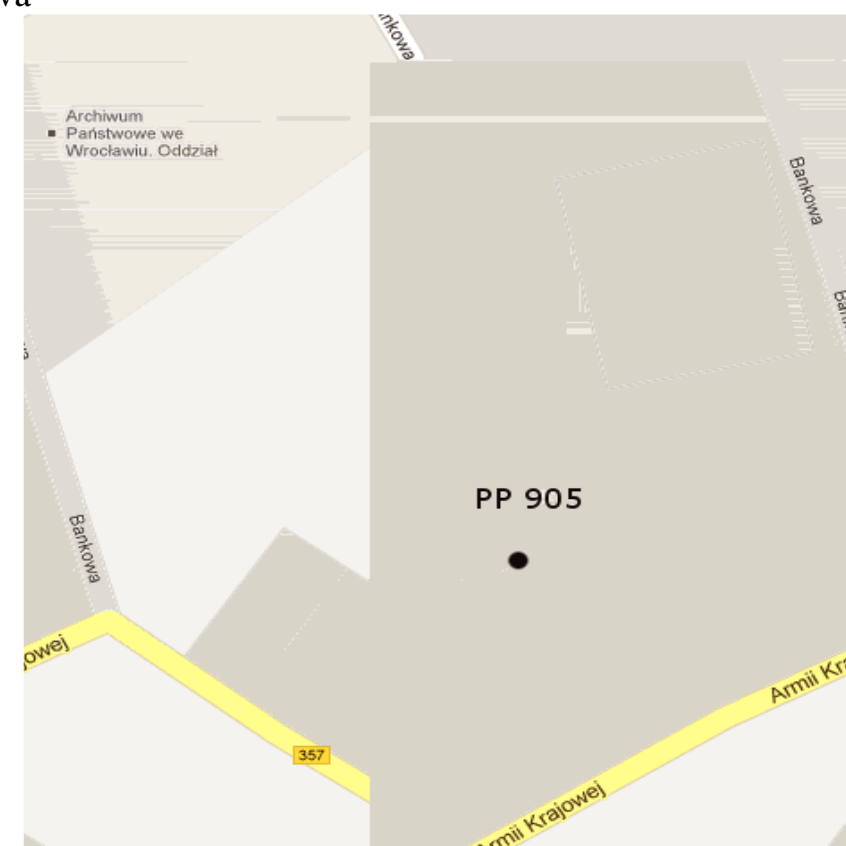
KARTA EWIDENCJI ZABYTKU PRZYRODY

Gat. Drzewa: Buk zwyczajny odm. Czerwona	Adres: ul. Bankowa 7, teren byłej Bursy Szkolnej
Obwód drzewa (cm): 323	Pomnik przyrody nr: 905
Wysokość (m): 22	Obr. III AM. 2 Dz 76
Pochodzenie: Europa środkowa	Właściciel: prywatny

Opis pomnika przyrody: Buk zwyczajny (*Fagus silvatica* L. *Atropunicea*) wyjątkowo zdrowy okaz, bez uszkodzeń mechanicznych. Korona zdrowa bez śladów posuszu. Lat 140.

Obowiązująca podstawa prawna wraz z oznaczeniem miejsca ogłoszenia aktu prawnego: Uchwała Nr XIX/104/2008 Rady Miasta Lubiąż z dnia 26 marca 2008 r. r. w sprawie uznania za pomniki przyrody. Dz.Urz. Woj. Dolnośląskiego Nr 124 poz. 1471 z 6 maja 2008 r.

Mapa pogładowa





KARTA EWIDENCJI ZABYTKU PRZYRODY

Gat. drzewa: Buk zwyczajny odm. czerwona

Adres: ul. Przemysłowa 5

Obwód drzewa (cm): 328

Pomnik przyrody nr: 906

Wysokość (m): 25

Obr. III AM. 10 Dz 9/59

Pochodzenie: Europa środkowa

Właściciel: prywatny

Opis pomnika przyrody: Buk zwyczajny (*Fagus silvatica* L. *Atropunicea*) zdrowe i okazałe drzewo, pień pionowy dominujący w konstrukcji, korona obficie ulistniona. Lat 140.

Obowiązująca podstawa prawna wraz z oznaczeniem miejsca ogłoszenia aktu prawnego: Uchwała Nr XIX/104/2008 Rady Miasta Lubañ z dnia 26 marca 2008 r. r. w sprawie uznania za pomniki przyrody. Dz. Urz. Woj. Dolnośląskiego Nr 124 poz. 1471 z 6 maja 2008 r.

Mapa pogładowa.





KARTA EWIDENCJI ZABYTKU PRZYRODY

Gat. drzewa: Buk zwyczajny odm. czerwona

Adres: ul. Jeleniogórska 11

Obwód drzewa (cm): 328

Pomnik przyrody nr: 907

Wysokość (m): 26

Obr. IV AM. 12 Dz 6

Pochodzenie: Europa środkowa

Właściciel: prywatny

Opis pomnika przyrody: Buk zwyczajny (*Fagus silvatica* L. *Atropunicea*) pień do wysokości 2,5 m pionowy, powyżej rozwidlenie w kształcie litery U na dwa konary, szyje korzeniowe pełne, brak uszkodzeń, posusz na koronie poniżej 5%. Lat 140.

Obowiązująca podstawa prawna wraz z oznaczeniem miejsca ogłoszenia aktu prawnego: Uchwała Nr XIX/104/2008 Rady Miasta Lubań z dnia 26 marca 2008 r. r. w sprawie uznania za pomniki przyrody. Dz.Urz. Woj. Dolnośląskiego Nr 124 poz. 1471 z 6 maja 2008 r.

Mapa pogładowa.





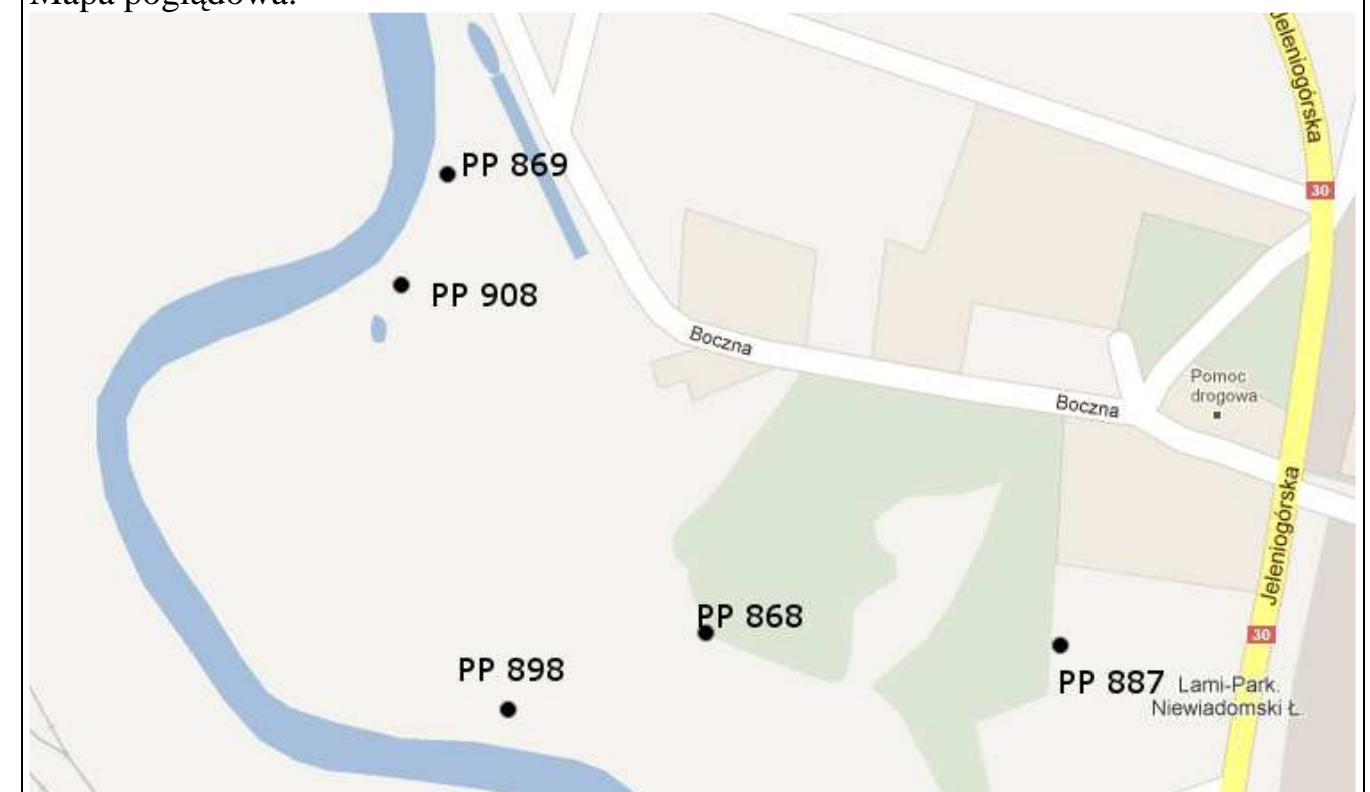
KARTA EWIDENCJI ZABYTKU PRZYRODY

Gat. drzewa: Dąb szypułkowy	Adres: od str. Jałowca, 300 m powyżej wodospadu.
Obwód drzewa (cm): 395	Pomnik przyrody nr: 908
Wysokość (m): 24	Obr. IV AM. 11 Dz 7/2
Pochodzenie: Pierwotny areał dębu szypułkowego: Europa i Kaukaz	Właściciel: prywatny

Opis pomnika przyrody: Dąb szypułkowy (*Quercus robur* L), zdrowe drzewo, korona silnie ulistniona, pień na wysokości 2,5 m rozwidła się na potężne konary. Lat 220.

Obowiązująca podstawa prawna wraz z oznaczeniem miejsca ogłoszenia aktu prawnego: Uchwała Nr XIX/104/2008 Rady Miasta Lubań z dnia 26 marca 2008 r. r. w sprawie uznania za pomniki przyrody. Dz.Urz. Woj. Dolnośląskiego Nr 124 poz. 1471 z 6 maja 2008 r.

Mapa pogładowa.





KARTA EWIDENCJI ZABYTKU PRZYRODY

Gat. Drzewa: Buk zwyczajny odm. Strzępolistna

Adres: ul. Kościuszki 7, przy stacji transformatorowej nr 75101

Obwód drzewa (cm): 234

Pomnik przyrody nr: 909

Wysokość (m): 23

Obr. V AM. 6 Dz 72

Pochodzenie: Europa środkowa

Właściciel: Skarb Państwa, Tauron S.A.

Opis pomnika przyrody: Buk zwyczajny odm. Strzępolistna (*Fagus silvatica* L. Laciniata) drzewo zdrowe o kształtnej koronie. Lat 110.

Obowiązująca podstawa prawna wraz z oznaczeniem miejsca ogłoszenia aktu prawnego: Uchwała Nr XIX/104/2008 Rady Miasta Lubań z dnia 26 marca 2008 r. r. w sprawie uznania za pomniki przyrody. Dz.Urz. Woj. Dolnośląskiego Nr 124 poz. 1471 z 6 maja 2008 r.

Mapa pogładowa.





KARTA EWIDENCJI ZABYTKU PRZYRODY

Gat. drzewa: Bluszcz pospolity	Adres: ul. Wrocławska, teren Cmentarza Komunalnego.
Obwód drzewa (cm): 29 przy gruncie	Pomnik przyrody nr: 910
Wysokość (m): 6	Obr. I AM. 16 Dz 5
Kraj pochodzenia: Europa I Azja mniejsza	Właściciel: Gmina Miejska Lubań

Opis pomnika przyrody: Bluszcz pospolity (*Hedera helix* L), okaz kwitnący, rozpięty na murze cmentarnym, szerokość rozrostu 7,5 m. Lat 40.

Obowiązująca podstawa prawna wraz z oznaczeniem miejsca ogłoszenia aktu prawnego: Uchwała Nr XIX/104/2008 Rady Miasta Lubań z dnia 26 marca 2008 r. r. w sprawie uznania za pomniki przyrody. Dz.Urz. Woj. Dolnośląskiego Nr 124 poz. 1471 z 6 maja 2008 r.

Mapa pogładowa.



KARTA EWIDENCJI ZABYTKU PRZYRODY

Gat. Drzewa: Grupa drzew: Grab pospolity

Adres: Lubań w parku miejskim na Kamiennej Górze, przy środkowej alejce prowadzącej z Zameczku w kierunku basenu.

Obwód drzewa (cm): 12-271

Pomnik przyrody nr: 848

Wysokość (m): 18

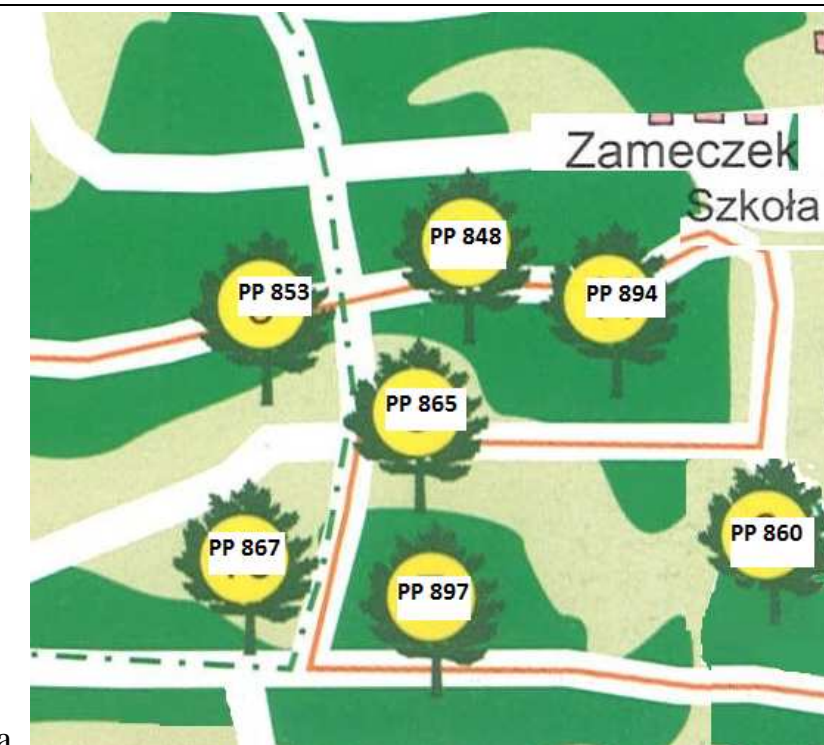
Obr. V AM. 7 Dz 6

Pochodzenie: Środkowa i południowa Europa, Kaukaz, Turcja, Iran.

Właściciel: Gmina Miejska Lubań

Opis pomnika przyrody: Grab pospolity (*Carpinus betulus*) sztuk 11. **Nazwa pomnika Żaki.** Wiek drzew 60-140 lat. Drzewa rosną na skraju gęstego drzewostanu i stąd mają silniej rozwinięte korony od strony pd- wsch. W pniach drzew jest kilkanaście szczelinowych i punktowych ubytków, które każdego roku są czyszczone i pokrywane warstwą lak- balsamu. Stan ich zdrowia nie ulega pogorszeniu. Posusz koron do 5%. Nazwa drzew symbolizuje uczniów profesora Liceum Ogólnokształcącego w Lubaniu mgr. Stanisława Tymicza.

Obowiązująca podstawa prawna wraz z oznaczeniem miejsca ogłoszenia aktu prawnego: Rozporządzenie Nr 20/94 Wojewody Jeleniogórskiego z dnia 13 maja 1994 r. (Dz. Urz. Woj. Jel. Nr 21, poz. 116 z dnia 25 maja 1994 r.)



Mapa poglądowa.



KARTA EWIDENCJI ZABYTKU PRZYRODY

Gat. drzewa: Grupa drzew: Surmia jajolistna żółtokwiatowa

Adres: pl. Lompy na skwerze (20 m na wschód od Wieży Trynitarskiej).

Obwód drzewa (cm): I- 220 II-233

Pomnik przyrody nr: 849

Wysokość (m): 12

Obr. III AM. 3 Dz 61/28

Pochodzenie: Chiny

Właściciel: Gmina Miejska Lubań

Opis pomnika przyrody: Surmia jajolistna żółtokwiatowa (*Catalpa ovata*)dwie sztuki. **Nazwa pomnika Mojry.** Drzewa mają ok. 140 lat. Pnie obu drzew stosownie do wieku posiadają ubytki kory o twardej powierzchni, korony luźne dobrze ulistnione.

Obowiązująca podstawa prawna wraz z oznaczeniem miejsca ogłoszenia aktu prawnego: Rozporządzenie Nr 18/93 Wojewody Jeleniogórskiego z dnia 3 kwietnia 1993 r. (Dz. Urz. Woj. Jel. Nr 13, poz. 84 z dnia 19 kwietnia 1993 r.)

Mapa pogładowa.



KARTA EWIDENCJI ZABYTKU PRZYRODY

Gat. Drzewa:



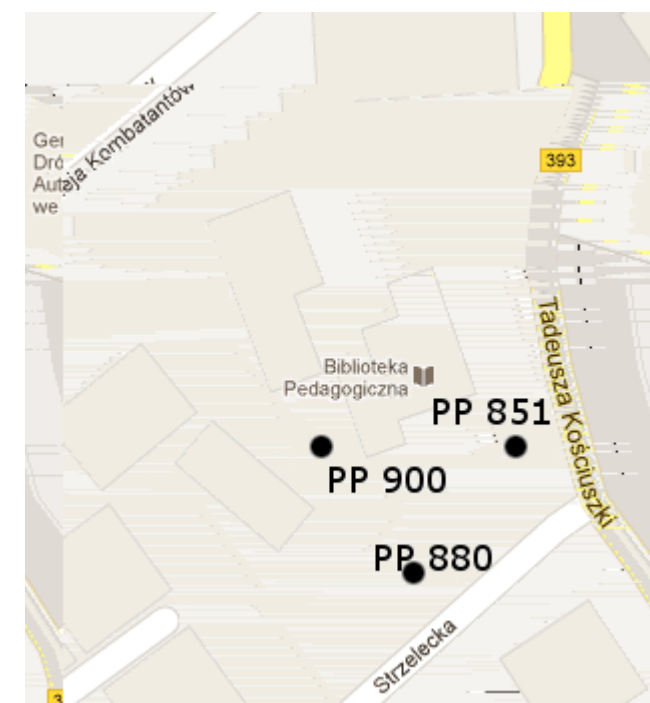
KARTA EWIDENCJI ZABYTKU PRZYRODY

Gat. drzewa: Cis pospolity	Adres: Al. Kombatantów 2 (obecnie siedziba min. biblioteki pedagogicznej)
Obwód drzewa (cm): 260	Pomnik przyrody nr: 851
Wysokość (m): 12	Obr. V AM. 6 Dz 3/1
Występowanie: Europa i Azja.	Właściciel: Starostwo Powiatowe, Województwo Dolnośląskie

Opis pomnika przyrody: Cis pospolity (*Taxus baccata*). **Nazwa pomnika Bliźniak.** Lat 180. Na wys. 130 cm drzewo rozrasta się na dwa a nieco wyżej na trzy konary. Korona gęsta bez posuszu.

Obowiązująca podstawa prawna wraz z oznaczeniem miejsca ogłoszenia aktu prawnego: Rozporządzenie Nr 19/94 Wojewody Jeleniogórskiego z dnia 13 maja 1994 r. (Dz. Urz. Woj. Jel. Nr 21, poz. 115 z dnia 25 maja 1994 r.)

Mapa pogładowa.





KARTA EWIDENCJI ZABYTKU PRZYRODY

Gat. Drzewa: Cis pospolity	Adres: ul. Główna 49- w głębi ogrodu (w pobliżu szlaku niebieskiego)
Obwód drzewa (cm): przy gruncie 255	Pomnik przyrody nr: 852
Wysokość (m): 12	Obr. IV AM. 5 Dz 7
Występowanie: Europa i Azja.	Właściciel: prywatny

Opis pomnika przyrody: Cis pospolity (*Taxus baccata*). **Nazwa pomnika Emilian.** Nieco ponad gruntem pień rozrasta się na trzy konary. Korona symetryczna, stożkowa. W tym czasie drzewo było badane przez naukowców Arboretum Leśnego w Cycowie. Pobrano został materiał genetyczny. Wiek drzewa szacuje się na 500 lat.

Obowiązująca podstawa prawna wraz z oznaczeniem miejsca ogłoszenia aktu prawnego: Rozporządzenie Nr 20/94 Wojewody Jeleniogórskiego z dnia 13 maja 1994 r. (Dz. Urz. Woj. Jel. Nr 21, poz. 116 z dnia 25 maja 1994 r.)

Mapa pogładowa.





KARTA EWIDENCJI ZABYTKU PRZYRODY

Gat. drzewa: Sosna wejmutka

Adres: Park Miejski na Kamiennej Górze,
przy alejce prowadzącej z Zameczku na basen

Obwód drzewa (cm): 269

Pomnik przyrody nr: 853

Wysokość (m): 28

Obr. V AM. 7 Dz 6

Pochodzenie; Ameryka północna

Właściciel: Gmina Miejska Lubań

Opis pomnika przyrody: Sosna wejmutka (*Pinus strobus*). **Nazwa pomnika Linda.** Lat 140. Pień zdrowy. Korona od 18 m gęsta. Na pniu poniżej korony kilkanaście typowych dla gatunku usłych gałęzi tworzących 5 % posuszu.

Obowiązująca podstawa prawna wraz z oznaczeniem miejsca ogłoszenia aktu prawnego: Rozporządzenie Nr 20/94 Wojewody Jeleniogórskiego z dnia 13 maja 1994 r. (Dz. Urz. Woj. Jel. Nr 21, poz. 116 z dnia 25 maja 1994 r.)

Mapa pogładowa.





KARTA EWIDENCJI ZABYTKU PRZYRODY

Gat. Drzewa: Cyprysik groszkowy, odmiana pierzasta

Adres: ul. Wrocławska, na cmentarzu komunalnym, w środku kwatery nr 1; 40 m od głównej alei cmentarza.

Obwód drzewa (cm): 188

Pomnik przyrody nr: 854

Wysokość (m): 13

Obr. I AM. 16 Dz 5

Pochodzenie: Japonia

Właściciel: Gmina Miejska Lubań

Opis pomnika przyrody: Cyprysik groszkowy odmiana pierzasta (*Chamaecyparis pisifera*). **Nazwa pomnika Piastun.** Korona skrócona o 1/3 ze względu na pochylenie drzewa. Pochył drzewa nie zwiększył się, nowe gałęzie skierowane są w kierunku przeciwnym do pochyłu. Korona gęsta prawie bez posuszu.

Obowiązująca podstawa prawna wraz z oznaczeniem miejsca ogłoszenia aktu prawnego: Rozporządzenie Nr 92 Wojewody Jeleniogórskiego z dnia 24 marca 1992 r. (Dz. Urz. Woj. Jel. Nr 8, poz. 69 z dnia 6 kwietnia 1992 r.

Mapa pogładowa.





KARTA EWIDENCJI ZABYTKU PRZYRODY

Gat. Drzewa: Cyprysik □awsonia	Adres: ul. Wrocławska za cmentarzu komunalnym, kwarta nr 1, 6-8 m od alei między kwaterami 1 i 2 w 1 jej długości.
Obwód drzewa (cm): 139	Pomnik przyrody nr: 856
Wysokość (m): 20	Obr. I AM. 16 Dz 5
Pochodzenie: Kalifornia	Właściciel: Gmina Miejska Lubań

Opis pomnika przyrody: Cyprysik □awsonia (Chamaecyparis lawsoniana). **Nazwa pomnika Prymas.** Lat 120. Pień zdrowy, korona wąska, silnie owocuje.

Obowiązująca podstawa prawna wraz z oznaczeniem miejsca ogłoszenia aktu prawnego: Rozporządzenie Nr 2/92 Wojewody Jeleniogórskiego z dnia 24 marca 1992 r. (Dz. Urz. Woj. Jel. Nr 8, poz 69 z dnia 6 kwietnia 1992 r.)

Mapa pogładowa.





KARTA EWIDENCJI ZABYTKU PRZYRODY

Gat. drzewa: Cyprysik Lawsona	Adres: Al. Kombatantów 6, na terenie posesji, 9 m od ul. Stronnej.
Obwód drzewa (cm): 208	Pomnik przyrody nr: 857
Wysokość (m): 20	Obr. V AM. 6 Dz 15
Pochodzenie: Kalifornia	Właściciel: prywatny

Opis pomnika przyrody: Cyprysik Lawsona (*Chamaecyparis lawsoniana*). **Nazwa pomnika Jan Paweł II.** Pień zdrowy na całej powierzchni i wysokości. Smukła, gęsta korona silnie owocująca.

Obowiązująca podstawa prawna wraz z oznaczeniem miejsca ogłoszenia aktu prawnego: Rozporządzenie Nr 18/93 Wojewody Jeleniogórskiego z dnia 3 kwietnia 1993 r. (Dz. Urz. Woj. Jel. Nr 13, poz 84 z dnia 19 kwietnia 1993 r.)

Mapa pogładowa.





KARTA EWIDENCJI ZABYTKU PRZYRODY

Gat. Drzewa: Cyprysik groszkowy	Adres: ul. Wrocławska na cmentarzu komunalnym, 1-3 m od północnej ściany kaplicy cmentarnej.
Obwód drzewa (cm): 171	Pomnik przyrody nr: 858
Wysokość (m): 17	Obr. I AM. 16 Dz 5
Pochodzenie: Japonia	Właściciel: Gmina Miejska Lubań

Opis pomnika przyrody: Cyprysik groszkowy (*Chamaecyparis pisifera*). **Nazwa pomnika Piotr. Lat 140.** Pień zdrowy na wysokości 8 m rozwidła się na dwa konary, które tworzą wąską i krótką koronę, gdyż dolna część drzewa jest zacieniona od strony kaplicy. Posusz minimalny.

Obowiązująca podstawa prawna wraz z oznaczeniem miejsca ogłoszenia aktu prawnego: Rozporządzenie Nr 2/92 Wojewody Jeleniogórskiego z dnia 24 marca 1992 r. (Dz. Urz. Woj. Jel. Nr 8, poz 69 z dnia 6 kwietnia 1992 r.)

Mapa poglądowa.





KARTA EWIDENCJI ZABYTKU PRZYRODY

Gat. drzewa: Buk pospolity	Adres: W parku miejskim na Kamiennej Górze, 50 m od amfiteatru.
Obwód drzewa (cm): 470	Pomnik przyrody nr: 860
Wysokość (m): 22	Obr. V AM. 7 Dz 6
Pochodzenie: Europa środkowa i zachodnia	Właściciel: Gmina Miejska Lubań

Opis pomnika przyrody: Buk pospolity (*Fagus sylvatica*), **Nazwa pomnika Sercjan.** Szerokość korony ok. 18 m. Wokół pnia odkryte trzy korzenie na długości 1- 3 m. Pień bez ubytków. Korona kulista, luźna, mocno ulistniona i silnie owocująca. Posusz średni i gruby ok. 5%. Swoje imię zawdzięcza sercu, które zostało wycięte na jego korze.

Obowiązująca podstawa prawna wraz z oznaczeniem miejsca ogłoszenia aktu prawnego: Rozporządzenie Nr 2/92 Wojewody Jeleniogórskiego z dnia 24 marca 1992 r. (Dz. Urz. Woj. Jel. Nr 8, poz. 69 z dnia 6 kwietnia 1992 r.)

Mapa pogładowa.





KARTA EWIDENCJI ZABYTKU PRZYRODY

Gat. drzewa: Buk pospolity, odmiana purpurowa	Adres: ul. Mickiewicza 1b na terenie Przedszkola nr 1
Obwód drzewa (cm): 482	Pomnik przyrody nr: 861
Wysokość (m):	Obr. V AM. 5 Dz 131/1
Pochodzenie: Europa środkowa i zachodnia	Właściciel: Gmina Miejska Lubań

Opis pomnika przyrody: Buk pospolity , odmiana purpurowa (Fagus sylvatica f. Purpurea), **Nazwa pomnika Trójbuk.** Lat ok. 140. Zrost trzech drzew przy gruncie. Pień i konary zdrowe, bez ubytków. Konary rosną rozłożysto tworząc bardzo gęstą i silnie ulistnioną koronę.

Obowiązująca podstawa prawna wraz z oznaczeniem miejsca ogłoszenia aktu prawnego:Rozporządzenie Nr 18/93 Wojewody Jeleniogórskiego z dnia 3 kwietnia 1993 r. (Dz. Urz. Woj. Jel. Nr 13, poz. 84 z dnia 19 kwietnia 1993 r.)

Mapa pogładowa.





KARTA EWIDENCJI ZABYTKU PRZYRODY

Gat. drzewa: Buk pospolity, odmiana purpurowa	Adres: Teren posesji ul. Główna 43
Obwód drzewa (cm): 380	Pomnik przyrody nr: 862
Wysokość (m): 20	Obr. IV AM. 6 Dz 21/1
Pochodzenie: Europa środkowa i zachodnia	Właściciel: prywatny
Opis pomnika przyrody: Buk pospolity , odmiana purpurowa (Fagus sylvatica f. Purpurea), Nazwa pomnika Józef. Lat 160. Pień zdrowy, bez ubytków kory na całej powierzchni. Korona kulista, obfita, posuszu ok. 1%	
Obowiązująca podstawa prawna wraz z oznaczeniem miejsca ogłoszenia aktu prawnego: Rozporządzenie Nr 18/93 Wojewody Jeleniogórskiego z dnia 3 kwietnia 1993 r. (Dz. Urz. Woj. Jel. Nr 13, poz. 84 z dnia 19 kwietnia 1993 r.)	

Mapa pogładowa.





KARTA EWIDENCJI ZABYTKU PRZYRODY

Gat. drzewa: Buk pospolity, odmiana zwisająca **Adres:** ul. Wrocławska, na cmentarzu komunalnym, część kwatery nr 2

Obwód drzewa (cm): 297 **Pomnik przyrody nr:** 863

Wysokość (m): 22 **Obr. I AM. 16 Dz 5**


Pochodzenie: Europa środkowa i zachodnia **Właściciel:** Gmina Miejska Lubań

Opis pomnika przyrody: Buk pospolity, odmiana zwisająca (*Fagus sylvatica* „Pendula”). **Nazwa pomnika Bogusław.** Lat 140. Na pniu od str. zachodniej ubytek szczelinowy, twardy, stale leczony lak- balsamem. Przy pniu na wysokości 8 i 10 m, kikuty po ułamanych i suchych konarach. Korona gęsta, silnie ulistniona, wyjątkowo dekoracyjna.

Obowiązująca podstawa prawna wraz z oznaczeniem miejsca ogłoszenia aktu prawnego: Rozporządzenie Nr 2/92 Wojewody Jeleniogórskiego z dnia 24 marca 1992 r. (Dz. Urz. Woj. Jel. Nr 8, poz 69 z dnia 6 kwietnia 1992 r.)

Mapa poglądowa.





KARTA EWIDENCJI ZABYTKU PRZYRODY

Gat. drzewa: Dąb szypułkowy	Adres: ul. Podwale, w odległości ok. 50 m od kościoła św. Trójcy, tuż przy murze obronnym.
Obwód drzewa (cm): 478	Pomnik przyrody nr: 864
Wysokość (m): 25	Obr. III AM. 3 Dz 2/19
Pochodzenie: Pierwotny areał dębu szypułkowego: Europa i Kaukaz	Właściciel: Gmina Miejska Lubań

Opis pomnika przyrody: Dąb szypułkowy (*Quercus robur*). **Nazwa pomnika Bastion.** Lat 260. Szerokość korony 24 m. Pień na całej wysokości zdrowy. Szyje korzeniowe z kilku stron odkryte. Korona rozłożysta, dobrze ulistniona. Posusz drobny i średni do 5 %.

Obowiązująca podstawa prawna wraz z oznaczeniem miejsca ogłoszenia aktu prawnego: Rozporządzenie Nr 7/91 Wojewody Jeleniogórskiego z dnia 4 listopada 1991 r. (Dz. Urz. Woj. Jel. Nr 31 poz. 241 z dnia 15 listopada 1991 r.)

Mapa pogładowa.





KARTA EWIDENCJI ZABYTKU PRZYRODY


Gat. drzewa: Dąb szypułkowy	Adres: W parku miejskim na Kamiennej Górze, w centralnej części, między amfiteatrem a cmentarzem.
Obwód drzewa (cm): 465	Pomnik przyrody nr: 865
Wysokość (m): 24	Obr. V AM. 7 Dz 6
Pochodzenie: Pierwotny areał dębu szypułkowego: Europa i Kaukaz	Właściciel: Gmina Miejska Lubań

Opis pomnika przyrody: Dąb szypułkowy (*Quercus robur*), **Nazwa pomnika Wilhelm.** Lat 270. Drzewo z znaczeniu historycznym. Pień od wys. 5 m do gruntu rozłupany. Konary spięte stalowymi linami. Korona luźna, silnie ulistniona. Posusz minimalny. Przed drzewem wkopana jest kamienna tabliczka z napisem „Dąb Cesarza Wilhelma” z datą 1897. Szanując wolę dawnych mieszkańców pozostawiono mu nazwę „Wilhelm”.

Obowiązująca podstawa prawna wraz z oznaczeniem miejsca ogłoszenia aktu prawnego: Rozporządzenie Nr 18/93 Wojewody Jeleniogórskiego z dnia 3 kwietnia 1993 r. (Dz. Urz. Woj. Jel. Nr 13, poz. 84 z dnia 19 kwietnia 1993 r.)



Mapa pogładowa.



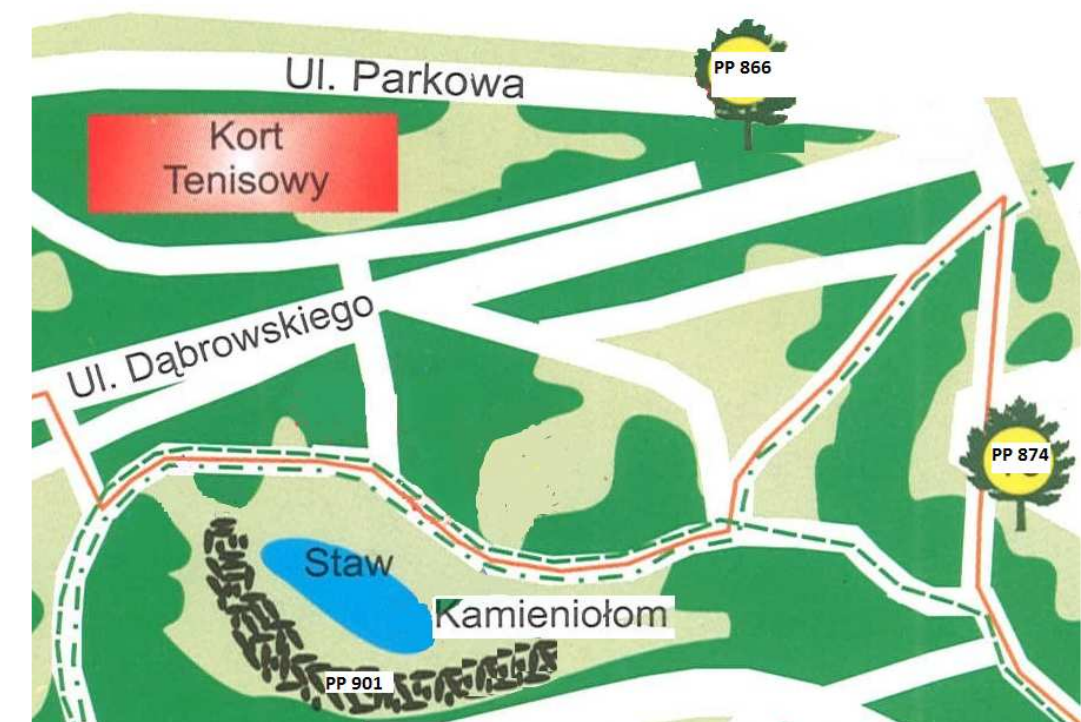
KARTA EWIDENCJI ZABYTKU PRZYRODY

Gat. Drzewa: Dąb szypułkowy	Adres: Po przeciwnej stronie jezdni, naprzeciw wejścia do budynku przy ul. Parkowej 1, od jezdni 2m.
Obwód drzewa (cm): 389	Pomnik przyrody nr: 866
Wysokość (m): 18	Obr. V AM. 5 Dz 110
Pochodzenie: Pierwotny areał dębu szypułkowego: Europa i Kaukaz	Właściciel: Gmina Miejska Lubań

Opis pomnika przyrody: Dąb szypułkowy (*Quercus robur*), **Nazwa pomnika Fryderyk.** Lat 200. Szerokość korony 18 m. Pień krótki – rozrost na konary od 1,80 m. Na pniu od str. pd. w miejscach odcięcia usychających konarów tworzą się dwa gniazda próchnicze dziuplowe. Korona luźna, dobrze ulistniona z posuszem do 3%.

Obowiązująca podstawa prawna wraz z oznaczeniem miejsca ogłoszenia aktu prawnego: Rozporządzenie Nr 7/91 Wojewody Jeleniogórskiego z dnia 4 listopada 1991 r. (Dz. Urz. Woj. Jel. Nr 31 poz. 241 z dnia 15 listopada 1991 r.)

Mapa poglądowa.



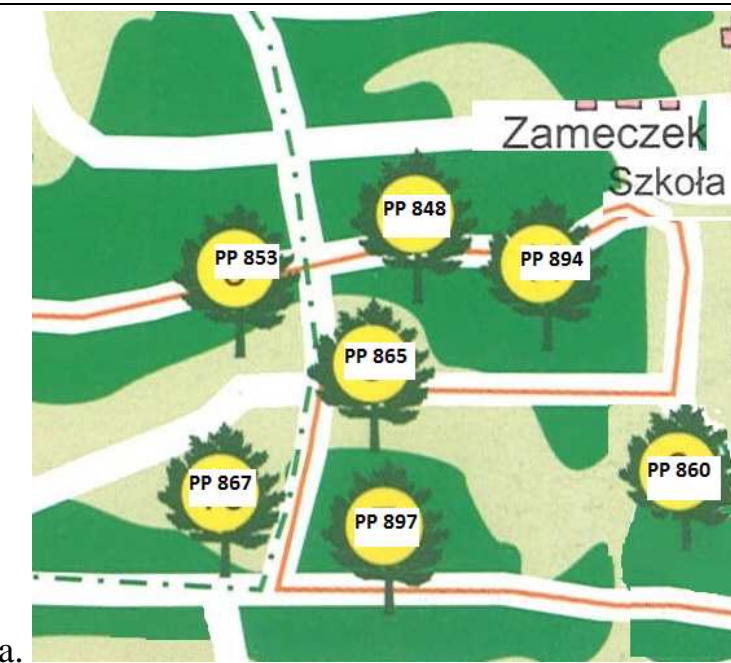


KARTA EWIDENCJI ZABYTKU PRZYRODY

Gat. drzewa: Dąb szypułkowy	Adres: W parku na Kamiennej Górze, w południowo-wschodniej części przy alei spacerowej 50-80 m od wejścia na basen.
Obwód drzewa (cm): 273	Pomnik przyrody nr: 867
Wysokość (m): 25	Obr. V AM. 7 Dz 6
Pochodzenie: Pierwotny areał dębu szypułkowego: Europa i Kaukaz	Właściciel: Gmina Miejska Lubań

Opis pomnika przyrody: Dąb szypułkowy (*Quercus robur*), **Nazwa pomnika Erdmann.** Lat 140. Drzewo o znaczeniu historycznym. Pień zdrowy. Korona dobrze ulistniona, od str. zach. dolne gałęzie zaatakowane są przez dławisza amerykańskiego. Trwają przygotowania do jego usunięcia. Przed drzewem umieszczona jest tablica na której wyryto napis „Dąb Erdmanna Lidnera 1812- 1902” Erdmann Lindner był rajcą miejskim, który zasłużył się szczególnie przy urządzaniu parku na kamiennej Górze. Doceniając wdzięczność ówczesnych mieszkańców dla rajcy miejskiego pozostawiono mu imię „Erdmann:”

Obowiązująca podstawa prawna wraz z oznaczeniem miejsca ogłoszenia aktu prawnego: Rozporządzenie Nr 18/93 Wojewody Jeleniogórskiego z dnia 3 kwietnia 1993 r. (Dz. Urz. Woj. Jel. Nr 13, poz. 84 z dnia 19 kwietnia 1993 r.)



Mapa poglądowa.



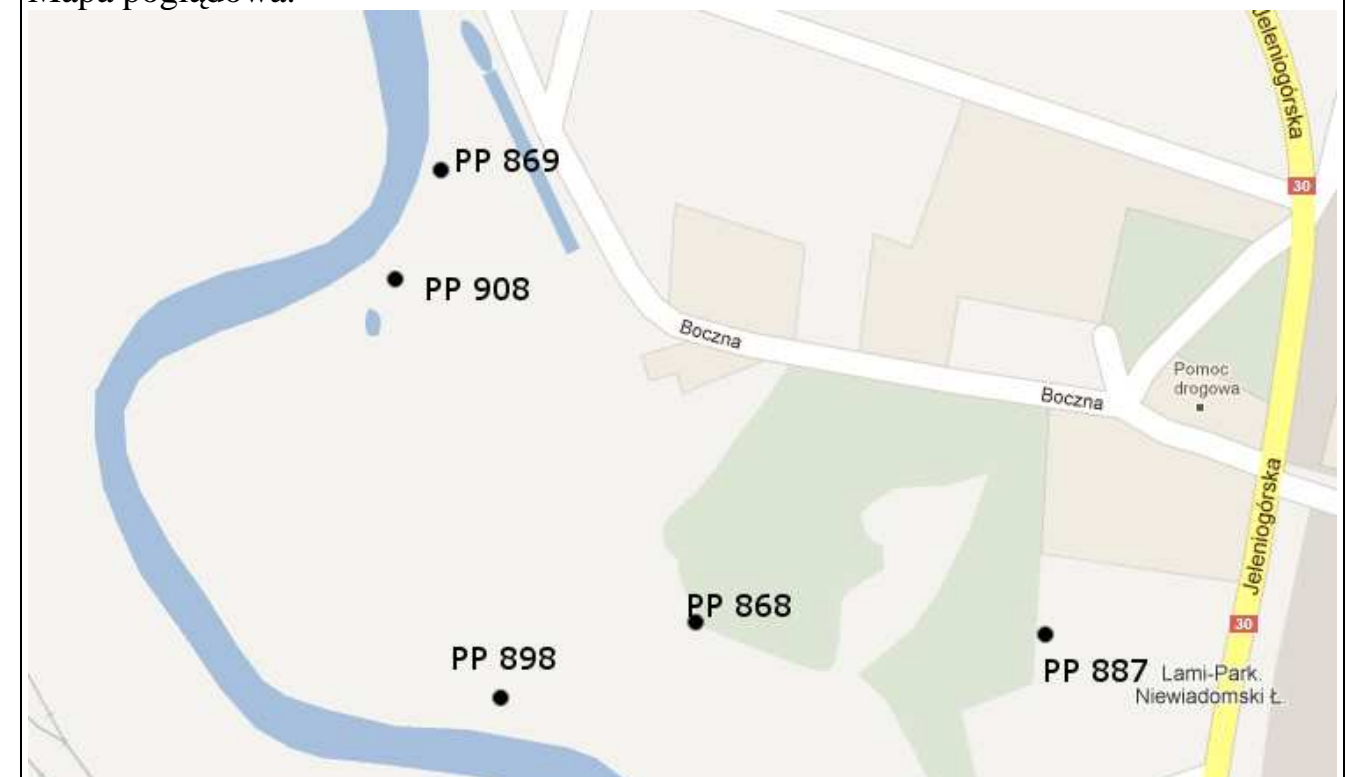
KARTA EWIDENCJI ZABYTKU PRZYRODY

Gat. Drzewa: Dąb szypułkowy	Adres: W starym parku poklasztornym przy ul. Bocznej w centralnym jego punkcie.
Obwód drzewa (cm): 377	Pomnik przyrody nr: 868
Wysokość (m): 24	Obr. IV AM. 10 Dz 4/1
Pochodzenie: Pierwotny areal dębu szypułkowego: Europa i Kaukaz	Właściciel: Agencja Nieruchomości Rolnych Skarbu Państwa

Opis pomnika przyrody: Dąb szypułkowy (*Quercus* □ *ober*), Nazwa pomnika Leszek. Lat 200. Szerokość korony 10 m. Pień do wysokości 10 m prosty i zdrowy, bez ubytków. W koronie pojawił się gruby posusz do woj. 20% masy korony.

Obowiązująca podstawa prawna wraz z oznaczeniem miejsca ogłoszenia aktu prawnego: Rozporządzenie Nr 20/94 Wojewody Jeleniogórskiego z dnia 13 maja 1994 r. (Dz. Urz. Woj. Jel. Nr 21, poz. 116 z dnia 25 maja 1994 r.)

Mapa poglądowa.





KARTA EWIDENCJI ZABYTKU PRZYRODY

Gat. drzewa: Dąb szypułkowy	Adres: ul. Jeleniogórska przed mostem na Kwisie, w polną drogę, w lewo-150 m od wodospadu Kwisy, w górę rzeki.
Obwód drzewa (cm): 533	Pomnik przyrody nr: 869
Wysokość (m): 24	Obr. IV AM. 11 Dz 1/2
Pochodzenie: Pierwotny areał dębu szypułkowego: Europa i Kaukaz	Właściciel: Agencja Rozwoju Rolnictwa Skarbu Państwa

Opis pomnika przyrody: Dąb szypułkowy (*Quercus robur*), **Nazwa pomnika Ludwik.** Lat ok. 400. Pień z dwoma otworami. Wnętrze puste. Dolny otwór owalny 105/60 cm. Został wybity przez wandalę. W otworze ślady wypalania. Górny otwór powstał po usunięciu kikuta po złamanym konarze. Mimo zdewastowanej części pnia korona jest rozłożysta, spłaszczona od góry, gęsta z niewielką ilością posuszu.

Obowiązująca podstawa prawna wraz z oznaczeniem miejsca ogłoszenia aktu prawnego: Rozporządzenie Nr 20/94 Wojewody Jeleniogórskiego z dnia 13 maja 1994 r. (Dz. Urz. Woj. Jel. Nr 21, poz. 116 z dnia 25 maja 1994 r.)

Mapa pogładowa.





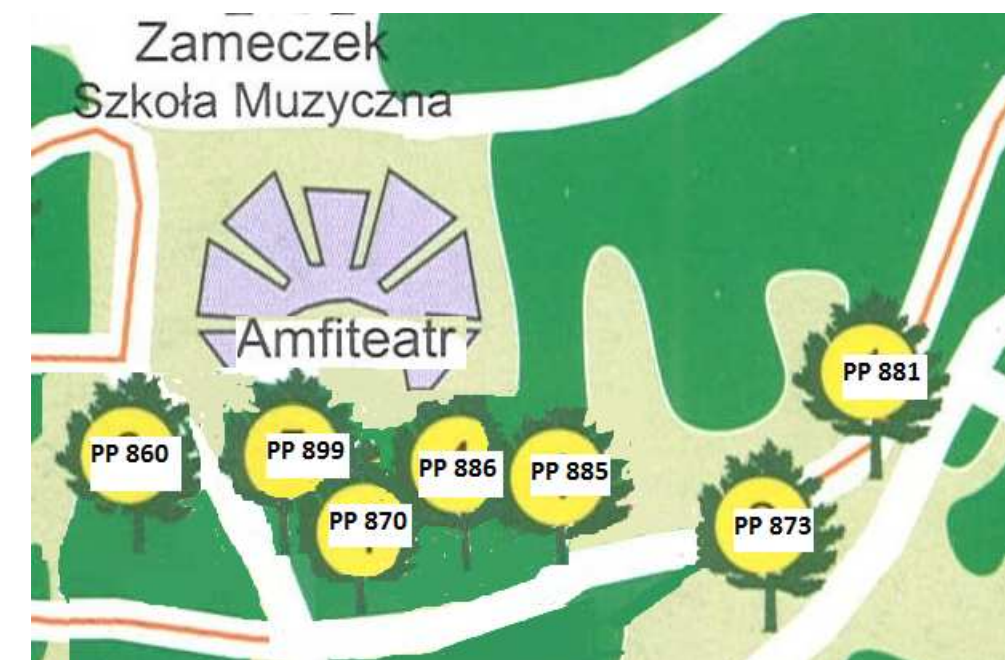
KARTA EWIDENCJI ZABYTKU PRZYRODY

Gat. drzewa: Grab pospolity	Adres: W parku miejskim na Kamiennej Górze, 60 m poniżej amfiteatru (przy wschodniej ścieżce-alei asfaltowej)
Obwód drzewa (cm): 227	Pomnik przyrody nr: 870
Wysokość (m): 18	Obr. V AM. 7 Dz 6
Pochodzenie: Środkowa i południowa Europa, Kaukaz, Turcja, Iran.	Właściciel: Gmina Miejska Lubań

Opis pomnika przyrody: Grab pospolity (*Carpinus betulus*). **Nazwa pomnika Stach.** Lat 120. Pień krótki, bez ubytków. Korona luźna, dobrze ulistniona. Posusz minimalny. Imię drzewa poświęcone jest pamięci mgr Stanisława Tymicza, pioniera oświaty w Lubaniu, dyrektora Liceum Ogólnokształcącego, przyjaciela młodzieży, w okresie II wojny światowej więźnia KL w Dachau.

Obowiązująca podstawa prawna wraz z oznaczeniem miejsca ogłoszenia aktu prawnego: Rozporządzenie Nr 20/94 Wojewody Jeleniogórskiego z dnia 13 maja 1994 r. (Dz. Urz. Woj. Jel. Nr 21, poz. 116 z dnia 25 maja 1994 r.)

Mapa pogładowa.



KARTA EWIDENCJI ZABYTKU PRZYRODY

Gat. drzewa: Jesion wyniosły	Adres: Centralne wejście do parku od ul. 7-mej Dywizji, za drugimi schodami, 2- gie drzewo po prawej stronie
Obwód drzewa (cm): 321	Pomnik przyrody nr: 872
Wysokość (m): 26	Obr. III AM. 5 Dz 91
Pochodzenie; Europa i Azja Zachodnia	Właściciel: Gmina Miejska Lubań

Opis pomnika przyrody: Jesion wyniosły (*Fraxinus excelsior*). **Nazwa pomnika Orkus.** Lat 150. Pień zdrowy, korona luźna dobrze ulistniona z minimalną ilością posuszu.

Obowiązująca podstawa prawna wraz z oznaczeniem miejsca ogłoszenia aktu prawnego: Rozporządzenie Nr 18/93 Wojewody Jeleniogórskiego z dnia 3 kwietnia 1993 r. (Dz. Urz. Woj. Jel. Nr 13, poz. 84 z dnia 19 kwietnia 1993 r.)

Mapa pogładowa.





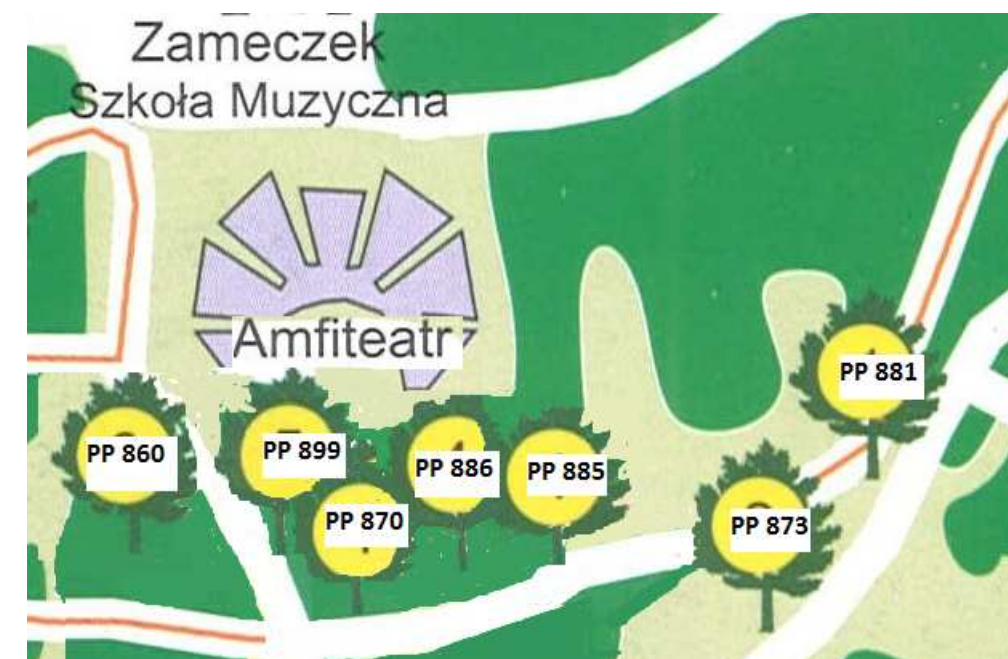
KARTA EWIDENCJI ZABYTKU PRZYRODY

Gat. drzewa: Jesion wyniosły	Adres: W parku miejskim na Kamiennej Górze, na wschodnim stoku wzgórza.
Obwód drzewa (cm): 298	Pomnik przyrody nr: 873
Wysokość (m): 25	Obr. V AM. 7 Dz 6
Pochodzenie; Europa i Azja Zachodnia	Właściciel: Gmina Miejska Lubań

Opis pomnika przyrody: Jesion wyniosły (*Fraxinus excelsior*). **Nazwa pomnika Herman.** Lat 140. Szerokość korony 16 m. drzewo rośnie w gęstym drzewostanie. Pień wysoki, zdrowy. Korona zwarta, posuszu brak. Imię „zostało nadane ku czci pamięć dr. Hermana Komendzińskiego, byłego ordynatora oddziału dziecięcego w szpitalu.

Obowiązująca podstawa prawna wraz z oznaczeniem miejsca ogłoszenia aktu prawnego: Rozporządzenie Nr 18/93 Wojewody Jeleniogórskiego z dnia 3 kwietnia 1993 r. (Dz. Urz. Woj. Jel. Nr 13, poz. 84 z dnia 19 kwietnia 1993 r.)

Mapa pogładowa.





KARTA EWIDENCJI ZABYTKU PRZYRODY

Gat. drzewa: Jesion wyniosły	Adres: W parku na Kamiennej Górze, przed wlotem ul. Dąbrowskiego do parku (po lewej stronie) na wzgórzu- skarpie.
Obwód drzewa (cm): 368	Pomnik przyrody nr: 874
Wysokość (m): 20	Obr. V AM. 5 Dz 112
Pochodzenie; Europa i Azja Zachodnia	Właściciel: Burmistrz Miasta Lubań

Opis pomnika przyrody: Jesion wyniosły (*Fraxinus excelsior*). **Nazwa pomnika Piotr.** Lat 170. Pień od str. pd. posiada wgłębienie po dawnej ścieżce wędrówek mrówek. Poza tym pień nie ma ubytków. Korona silnie ulistniona, kulista, bez posuszu. Imię „Piotr” cześci pamięć Piotra Zioly, aktywnego działacza Straży Ochrony Przyrody w Lubaniu, wykonawcy domków lęgowych dla ptaków na Kamiennej Górze.

Obowiązująca podstawa prawna wraz z oznaczeniem miejsca ogłoszenia aktu prawnego: Rozporządzenie Nr 18/93 Wojewody Jeleniogórskiego z dnia 3 kwietnia 1993 r. (Dz. Urz. Woj. Jel. Nr 13, poz. 84 z dnia 19 kwietnia 1993 r.)



Mapa pogładowa.

KARTA EWIDENCJI ZABYTKU PRZYRODY

Gat. drzewa: Jesion wyniosły	Adres: W parku przy ul. Łącznej za Prokuraturą Rejonową przy ścieżce w kierunku ul. Mickiewicza.
Obwód drzewa (cm): 383	Pomnik przyrody nr: 875
Wysokość (m): 26	Obr. III AM. 4 Dz 45/10
Pochodzenie; Europa i Azja Zachodnia	Właściciel: Gmina Miejska Lubań

Opis pomnika przyrody: Jesion wyniosły (*Fraxinus excelsior*). **Nazwa pomnika** Tytan. Lat 170. Pień zdrowy, korona luźna, dobrze ulistniona z minimalnym posuszem.

KARTA EWIDENCJI ZABYTKU PRZYRODY**Gat. drzewa:** Jesion wyniosły**Adres:** ul. Lwówecka, na wysepce komunikacyjnej przy skrzyżowaniu z obwodnicą (Jelenia Góra- Zgorzelec)**Obwód drzewa (cm):** 404**Pomnik przyrody nr:** 876**Wysokość (m):****Obr. III AM. 9 Dz 6/9****Pochodzenie;** Europa i Azja Zachodnia**Właściciel:** Skarb Państwa Generalna w



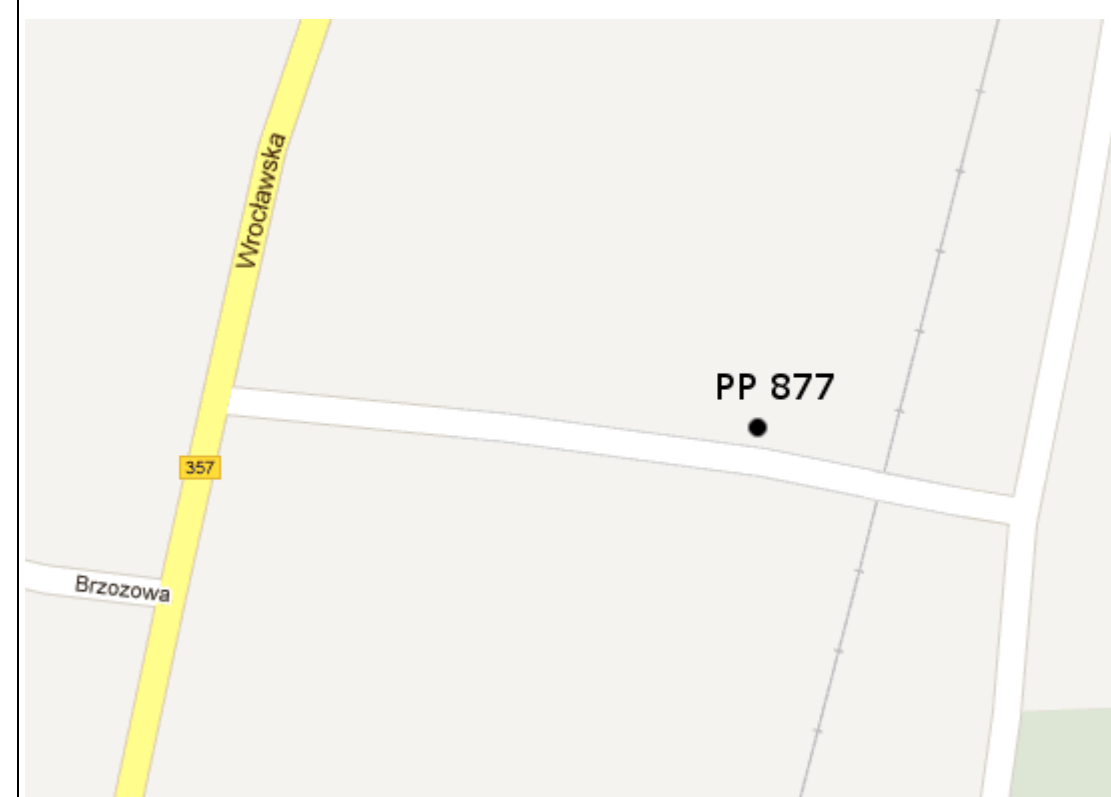
KARTA EWIDENCJI ZABYTKU PRZYRODY

Gat. drzewa: Kasztanowiec pospolity, biały	Adres: Boczny (górnny) wjazd na oczyszczalnię ścieków od ul. Wrocławskiej, przed wiaduktem kolejowym.
Obwód drzewa (cm): 322	Pomnik przyrody nr: 877
Wysokość (m): 22	Obr. I AM. 7 Dz 18
Pochodzenie: Półwysep Bałkański	Właściciel: Gmina Miejska Lubań

Opis pomnika przyrody: Kasztanowiec pospolity, biały (*Aesculus hippocastanum*).
Nazwa pomnika Emil. Lat 130. Na pniu nie ma żadnych zmian chorobowych. Stan zdrowotny całego drzewa nie zmienił się od 1994 r. Korona posiada walcowaty kształt, jest gęsta, mocno ulistniona, owocująca. Posusz ok. 5%.

Obowiązująca podstawa prawna wraz z oznaczeniem miejsca ogłoszenia aktu prawnego: Rozporządzenie Nr 20/94 Wojewody Jeleniogórskiego z dnia 13 maja 1994 r. (Dz. Urz. Woj. Jel. Nr 21, poz. 116 z dnia 25 maja 1994 r.)

Mapa pogładowa.





KARTA EWIDENCJI ZABYTKU PRZYRODY

Gat. drzewa: Klon jawor	Adres: Między murem obronnym a ul. Podwale, ok.. 30 m od Urzędu Skarbowego, przy niebieskim szlaku.
Obwód drzewa (cm): 275	Pomnik przyrody nr: 878
Wysokość (m): 24	Obr. III AM. 3 Dz 2/19
Pochodzenie: Azja I Europa	Właściciel: Gmina Miejska Lubań

Opis pomnika przyrody: Klon jawor (*Acer pseudoplatanus*). **Nazwa pomnika** Żeglarz. Lat 140. Pień na całej wysokości zdrowy. Korona gęsta, silnie ulistniona. Posusz ok. 3 %.

Obowiązująca podstawa prawna wraz z oznaczeniem miejsca ogłoszenia aktu prawnego: Rozporządzenie Nr 2/92 Wojewody Jeleniogórskiego z dnia 24 marca 1992 r. (Dz. Urz. Woj. Jel. Nr 8, poz 69 z dnia 6 kwietnia 1992 r.)

Mapa pogładowa.





KARTA EWIDENCJI ZABYTKU PRZYRODY

Gat. drzewa: Klon jawor

Adres: ul. Warszawska, droga dojazdowa z Jeleniej Góry, przed mostem na Kwisie, w prawo ok. 50 m na skarpie między jezdnią a ogródkami działkowymi.

Obwód drzewa (cm): 290

Pomnik przyrody nr: 879

Wysokość (m): 20

Obr. IV AM. 7 Dz 34

Pochodzenie: Azja i Europa

Właściciel: Gmina miejska Lubań

Opis pomnika przyrody: Klon jawor (*Acer pseudoplatanus*). **Nazwa pomnika Globus.** Lat 210. Pień zdrowy. W dolnej części korony usunięte suche konary. Korona bardzo obfita, kulista. Posusz 3 %.

Obowiązująca podstawa prawna wraz z oznaczeniem miejsca ogłoszenia aktu prawnego: Rozporządzenie Nr 2/92 Wojewody Jeleniogórskiego z dnia 24 marca 1992 r. (Dz. Urz. Woj. Jel. Nr 8, poz 69 z dnia 6 kwietnia 1992 r.)

Mapa poglądowa.





KARTA EWIDENCJI ZABYTKU PRZYRODY

Gat. drzewa: Klon jawor	Adres: Al. Kombatantów 2, na terenie biblioteki pedagogicznej.
Obwód drzewa (cm): 325	Pomnik przyrody nr: 880
Wysokość (m): 26	Obr. V AM. 6 Dz 3/1
Pochodzenie: Azja i Europa	Właściciel: Powiat Lubański, Województwo Dolnośląskie

Opis pomnika przyrody: Klon jawor (*Acer pseudoplatanus*). **Nazwa pomnika Kacper.** Lat 180. Pień zdrowy, szyje korzeniowe zakryte. Na wysokości 8 m rozwidlenie na trzy konary, które tworzą gęstą i rozłożystą koronę.

Obowiązująca podstawa prawna wraz z oznaczeniem miejsca ogłoszenia aktu prawnego: Rozporządzenie Nr 18/93 Wojewody Jeleniogórskiego z dnia 3 kwietnia 1993 r. (Dz. Urz. Woj. Jel. Nr 13, poz. 84 z dnia 19 kwietnia 1993 r.)

Mapa pogładowa.





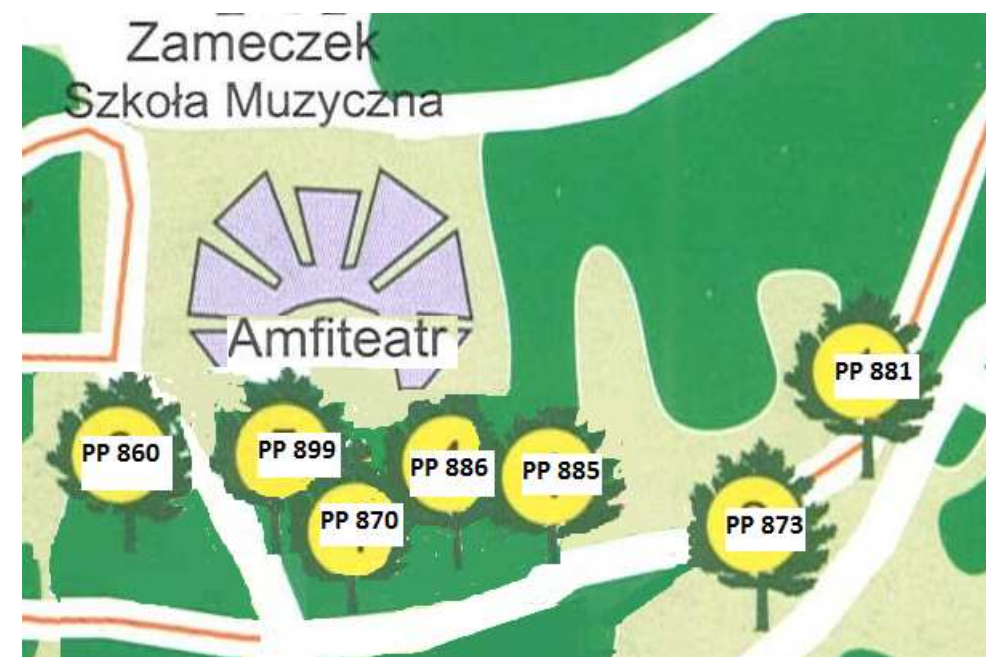
KARTA EWIDENCJI ZABYTKU PRZYRODY

Gat. drzewa: Klon jawor	Adres: W parku na Kamiennej Górze, na wschodnim stoku wzgórza.
Obwód drzewa (cm): 281	Pomnik przyrody nr: 881
Wysokość (m): 26	Obr. V AM. 7 Dz 6
Pochodzenie: Azja i Europa	Właściciel: Gmina Miejska Lubań

Opis pomnika przyrody: Klon jawor (*Acer pseudoplatanus*). **Nazwa pomnika Franciszek.** Lat 140. Szerokość korony 10 m. Drzewo rośnie w zwanym drzewostanie. Pień zdrowy, od 14 m tworzy się zwarta korona. Posuszu brak. Imię „Franciszek” nadano ku czci pamięci jednego z pionierów służby zdrowia w Lubaniu, dr nauk medycznych Franciszka Komendzińskiego.

Obowiązująca podstawa prawna wraz z oznaczeniem miejsca ogłoszenia aktu prawnego: Rozporządzenie Nr 18/93 Wojewody Jeleniogórskiego z dnia 3 kwietnia 1993 r. (Dz. Urz. Woj. Jel. Nr 13, poz. 84 z dnia 19 kwietnia 1993 r.)

Mapa pogładowa.





KARTA EWIDENCJI ZABYTKU PRZYRODY

Gat. drzewa: Klon jawor	Adres: Stara część cmentarza komunalnego, ul. Wrocławska- z głównej alei w pierwszą alejkę w lewo i po 20 m na prawo.
Obwód drzewa (cm): 270	Pomnik przyrody nr: 883
Wysokość (m): 24	Obr. I AM. 16 Dz 20
Pochodzenie: Azja i Europa	Właściciel: Gmina Miejska Lubań

Opis pomnika przyrody: Klon jawor (*Acer pseudoplatanus*). **Nazwa pomnika Charon.** Lat 140. Pień bez ubytków, porośnięty mchem i bluszczem, nieco pochylony na stronę wschodnią. Korona luźna, rozłożysta, dobrze ulistniona z posuszem średnim i grunym do 8%.

Obowiązująca podstawa prawna wraz z oznaczeniem miejsca ogłoszenia aktu prawnego: Rozporządzenie Nr 18/93 Wojewody Jeleniogórskiego z dnia 3 kwietnia 1993 r. (Dz. Urz. Woj. Jel. Nr 13, poz. 84 z dnia 19 kwietnia 1993 r.)

Mapa pogładowa.





KARTA EWIDENCJI ZABYTKU PRZYRODY

Gat. drzewa: Klon jawor	Adres: Między torami a ul. Graniczną przed murami obronnymi.
Obwód drzewa (cm): 346	Pomnik przyrody nr: 882
Wysokość (m): 23	Obr. III AM. 3 Dz 70
Pochodzenie: Azja i Europa	Właściciel: Gmina Miejska Lubań

Opis pomnika przyrody: Klon jawor (*Acer pseudoplatanus*). Nazwa pomnika Franciszek. Lat 140. Szerokość korony 10 m. Drzewo rośnie w zwartym drzewostanie. Pień zdrowy, od 14 m tworzy się zwarta korona. Posuszu brak.

Obowiązująca podstawa prawna wraz z oznaczeniem miejsca ogłoszenia aktu prawnego: Klon jawor (*Acer pseudoplatanus*). **Nazwa pomnika Strażnik.** Okazały pień od str. zachodniej ma dwa ubytki. Ubytek bliżej muru jest twardy, obok niego mokra szczelina z miękkim miąższem do wnętrza drzewa. Wskazane dokładne przebadanie i ewentualne leczenie. Korona obfita, silnie ulistniona z posuszem ok. 5%.

Mapa pogładowa.





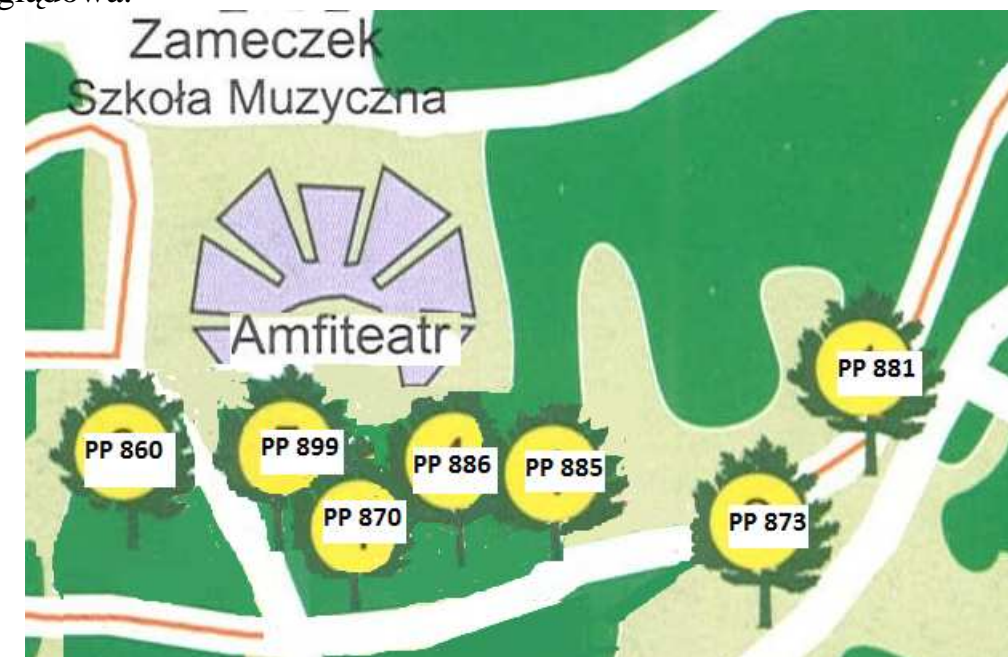
KARTA EWIDENCJI ZABYTKU PRZYRODY

Gat. drzewa: Klon jawor	Adres: W parku miejskim na Kamiennej Górze, 50 m poniżej amfiteatru.
Obwód drzewa (cm): 330	Pomnik przyrody nr: 885
Wysokość (m): 26	Obr. V AM. 7 Dz 6
Pochodzenie: Azja i Europa	Właściciel: Gmina Miejska Lubań

Opis pomnika przyrody: Klon jawor (*Acer pseudoplatanus*). **Nazwa pomnika Kastor.** Lat 170. Pień zdrowy o nieregularnym obrysie. Korona wąska, dobrze ulistniona. Podczas wichury zostały złamane dwa nieduże konary. Powierzchnia złamań jest gładka, prawie pionowa, niewidoczna. Złamanie nie oszpeciło drzewa.

Obowiązująca podstawa prawna wraz z oznaczeniem miejsca ogłoszenia aktu prawnego: Rozporządzenie Nr 20/94 Wojewody Jeleniogórskiego z dnia 13 maja 1994 r. (Dz. Urz. Woj. Jel. Nr 21, poz. 116 z dnia 25 maja 1994 r.)

Mapa pogładowa.





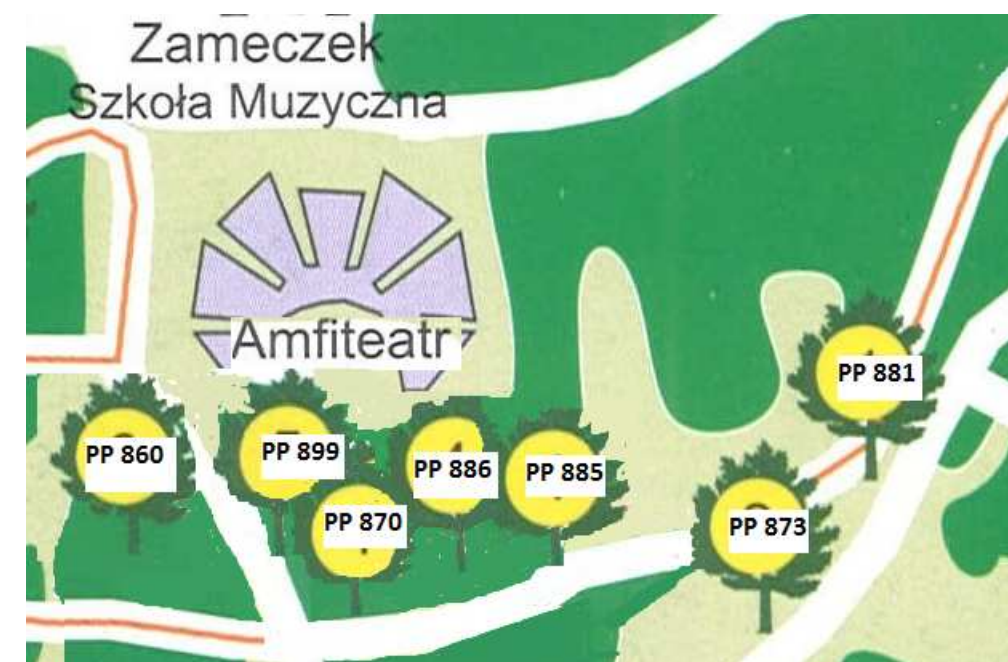
ARTA EWIDENCJI ZABYTKU PRZYRODY

Gat. drzewa: Klon jawor	Adres: Park na Kamiennej Górze, 60 m poniżej amfiteatru, przy asfaltowej ścieżce w zaroślach.
Obwód drzewa (cm): 300	Pomnik przyrody nr: 886
Wysokość (m): 26	Obr. V AM. 7 Dz 6
Pochodzenie: Azja i Europa	Właściciel: Gmina Miejska Lubań

Opis pomnika przyrody: Klon jawor (*Acer pseudoplatanus*). **Nazwa pomnika Polluks.** Lat 170. Pień zdrowy o nieregularnym obrysie. Korona wąska, dobrze ulistniona. Podczas wichury nastąpiło kilka drobnych złamań, które nie oszpecily drzewa i są niewidoczne. Posusz do 3 %.

Obowiązująca podstawa prawna wraz z oznaczeniem miejsca ogłoszenia aktu prawnego: Rozporządzenie Nr 20/94 Wojewody Jeleniogórskiego z dnia 13 maja 1994 r. (Dz. Urz. Woj. Jel. Nr 21, poz. 116 z dnia 25 maja 1994 r.)

Mapa pogładowa.





KARTA EWIDENCJI ZABYTKU PRZYRODY

Gat. drzewa: Klon jawor **Adres:** Park poklasztorny przy ul. Bocznej

Obwód drzewa (cm): 341 **Pomnik przyrody nr:** 887

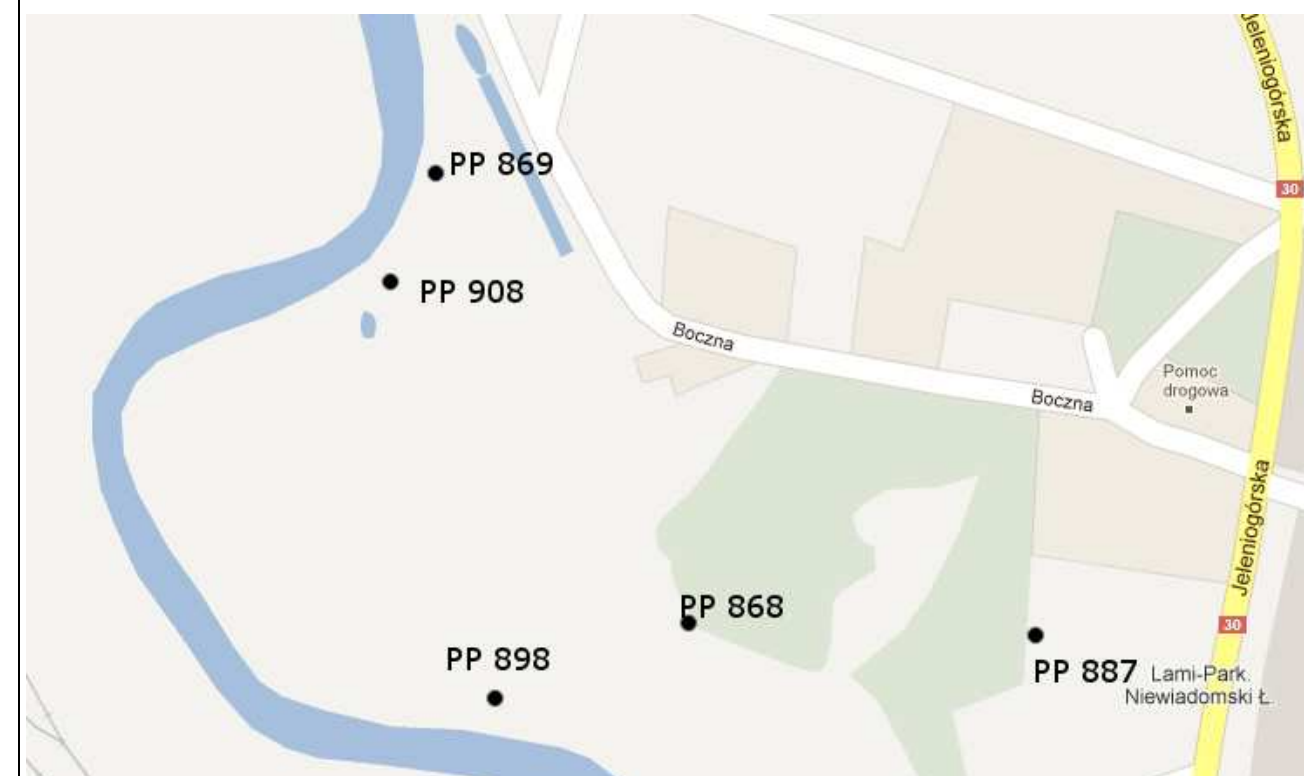
Wysokość (m): 23 **Obr. IV AM. 14 Dz 4/2**

Pochodzenie: Azja i Europa **Właściciel:** prywatny

Opis pomnika przyrody: Klon jawor (*Acer pseudoplatanus*). **Nazwa pomnika Mnich.** Lat 160. Pień zdrowy o nieregularnym obrysie. Od wys. 5 m rozrasta się na kilka grubych i drobnych konarów. Korona zwarta, silnie ulistniona.

Obowiązująca podstawa prawna wraz z oznaczeniem miejsca ogłoszenia aktu prawnego: Rozporządzenie Nr 20/94 Wojewody Jeleniogórskiego z dnia 13 maja 1994 r. (Dz. Urz. Woj. Jel. Nr 21, poz. 116 z dnia 25 maja 1994 r.)

Mapa pogładowa.





KARTA EWIDENCJI ZABYTKU PRZYRODY

Gat. drzewa: Klon polny

Adres: W parku miejskim na Kamiennej Górze, w narożniku parku- po lewej stronie alejki wejściowej do basenu.

Obwód drzewa (cm): 333

Pomnik przyrody nr: 888

Wysokość (m): 12

Obr. V AM. 7 Dz 6

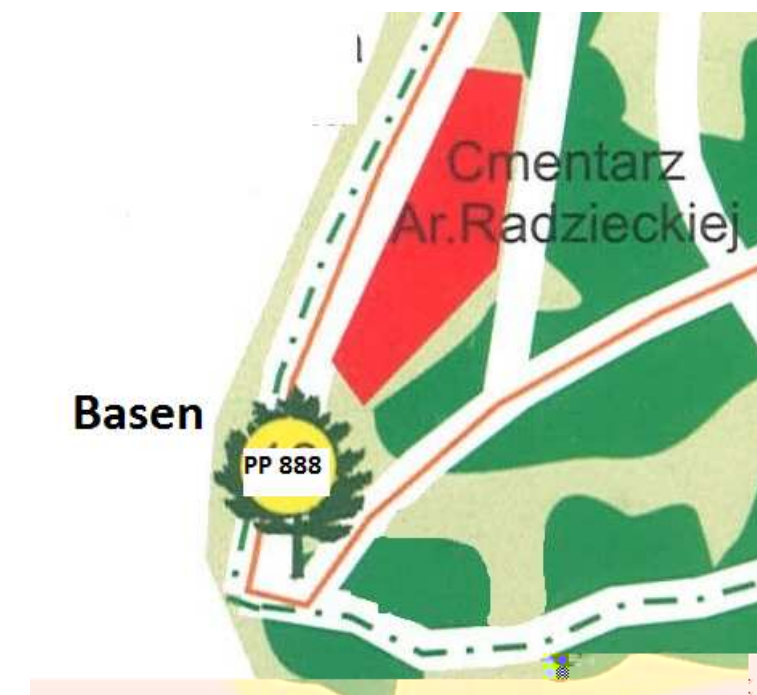
Pochodzenie: Europa i Azja


Właściciel: Gmina Miejska Lubań

Opis pomnika przyrody: Klon polny (*Acer campestre*). **Nazwa pomnika Max.** Lat 180. Pień krótki, ok. 2 m, bez ubytków. Korona gęsta, rozłożysta, spłaszczona, dobrze ulistniona, bez posuszu.

Obowiązująca podstawa prawna wraz z oznaczeniem miejsca ogłoszenia aktu prawnego: Rozporządzenie Nr 20/94 Wojewody Jeleniogórskiego z dnia 13 maja 1994 r. (Dz. Urz. Woj. Jel. Nr 21, poz. 116 z dnia 25 maja 1994 r.)

Mapa pogładowa.





KARTA EWIDENCJI ZABYTKU PRZYRODY


Gat. drzewa: Klon pospolity	Adres: Górna część ul. Dąbrowskiego poniżej skrzyżowania z ul. Kombatantów.
Obwód drzewa (cm): 347	Pomnik przyrody nr: 890
Wysokość (m): 20	Obr. V AM. 5 Dz 111
Pochodzenie: Europa i Azja	Właściciel: Starostwo Powiatowe, Powiatowy Zarząd Dróg

Opis pomnika przyrody: Klon pospolity (*Acer platanoides*). **Nazwa pomnika Michał.** Lat 160. Pień zdrowy. Korona od 8 m luźna z drobnym i średnim posuszem 5%. imię „Michał” czci pamięć Michała Apretowa, aktywnego działacza Straży Ochrony Przyrody w Lubaniu. Wykonawcy domków lęgowych dla ptaków na Kamiennej Górze.

Obowiązująca podstawa prawna wraz z oznaczeniem miejsca ogłoszenia aktu prawnego: Rozporządzenie Nr 20/94 Wojewody Jeleniogórskiego z dnia 13 maja 1994 r. (Dz. Urz. Woj. Jel. Nr 21, poz. 116 z dnia 25 maja 1994 r.)

Mapa pogładowa.





KARTA EWIDENCJI ZABYTKU PRZYRODY


Gat. drzewa: Klon pospolity odmiana Schwedlera	Adres: Przy narożniku ul. Tkackiej i alei asfaltowej prowadzącej do ul. Lwóweckiej (1 m od garaży samochodowych)
Obwód drzewa (cm): 337	Pomnik przyrody nr: 891
Wysokość (m): 24	Obr. III AM. 6 Dz 35
Pochodzenie: Europa i Azja	Właściciel: Gmina Miejska Lubań

Opis pomnika przyrody: Klon pospolity odmiana Schwedlera (*Acer platanoides*). **Nazwa pomnika Bartek.** Lat 170. Pień z dwoma małymi ubytkami z twardą powierzchnią. Korona szeroka, walcowata z posuszem drobnym i średnim do 5%.

Obowiązująca podstawa prawna wraz z oznaczeniem miejsca ogłoszenia aktu prawnego: Rozporządzenie Nr 20/94 Wojewody Jeleniogórskiego z dnia 13 maja 1994 r. (Dz. Urz. Woj. Jel. Nr 21, poz. 116 z dnia 25 maja 1994 r.)

Mapa pogładowa.





KARTA EWIDENCJI ZABYTKU PRZYRODY

Gat. drzewa: Lipa drobnolistna	Adres: ul. 7-mej Dywizji, przed skrzyżowaniem z Al. Kombatantów, po lewej stronie wejścia do parku.
Obwód drzewa (cm): 378	Pomnik przyrody nr: 893
Wysokość (m): 23	Obr. III AM 5 Dz 91
Pochodzenie: Europa i Azja Zachodnia	Właściciel: Gmina Miejska Lubań

Opis pomnika przyrody: Lipa drobnolistna (*Tilia cordata*) **Nazwa pomnika Eirene.** Lat 140. Pień rozwidła się na wys. 2,50 m. Górna część konarów powiązana linami stalowymi. Jeden z konarów od strony parku traci korę, dwa konary są pochylone na jezdnię w kierunku wschodnim. Z zewnątrz nie widać tych wad drzewa ponieważ korona jest rozłożysta, gęsta i bardzo silnie ulistniona.

Obowiązująca podstawa prawna wraz z oznaczeniem miejsca ogłoszenia aktu prawnego: Rozporządzenie Nr 2/92 Wojewody Jeleniogórskiego z dnia 24 marca 1992 r. (Dz. Urz. Woj. Jel. Nr 8, poz 69 z dnia 6 kwietnia 1992 r.)

Mapa pogładowa.





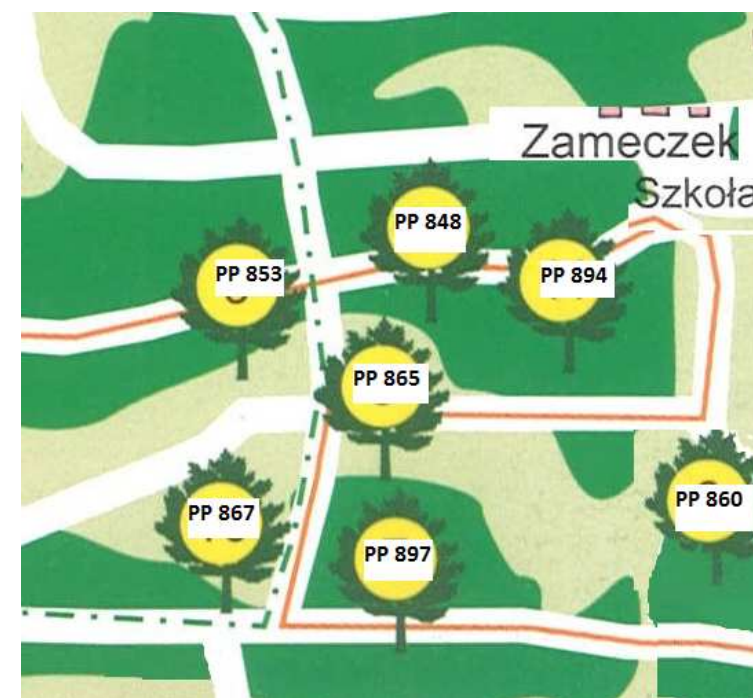
KARTA EWIDENCJI ZABYTKU PRZYRODY

Gat. drzewa: Lipa drobnolistna	Adres: W parku miejskim na Kamiennej Górze, w górnej części między Zameczkiem a cmentarzem wojskowym
Obwód drzewa (cm): 344	Pomnik przyrody nr: 894
Wysokość (m): 24	Obr. V AM. 7 Dz 6
Pochodzenie: Europa i Azja Zachodnia	Właściciel: Gmina Miejska Lubań

Opis pomnika przyrody: Lipa drobnolistna (*Tilia cordata*) **Nazwa pomnika Maria I.** Lat 150. Pień bez ubytków, silnie zarośnięty bluszczem. Korona zwarta silnie ulistniona. Posusz 3 %. Imię „Maria” czci pamięć Marii Komendzińskiej, pionierki lubańskiej służby zdrowia, twórczynię pionu pediatrycznego w Lubaniu.

Obowiązująca podstawa prawna wraz z oznaczeniem miejsca ogłoszenia aktu prawnego: Rozporządzenie Nr 2/92 Wojewody Jeleniogórskiego z dnia 24 marca 1992 r. (Dz. Urz. Woj. Jel. Nr 8, poz 69 z dnia 6 kwietnia 1992 r.)

Mapa pogładowa.





KARTA EWIDENCJI ZABYTKU PRZYRODY

Gat. drzewa: Lipa drobnolistna	Adres: Skrzyżowanie ul. 7 Dywizji i Al. Kombatantów (przy kościele ewangelickim NMP)
Obwód drzewa (cm): 370	Pomnik przyrody nr: 895
Wysokość (m): 24	Obr. V AM. 6 Dz 2
Pochodzenie: Europa i Azja Zachodnia	Właściciel: Parafia Kościoła Ewangelicko-Augsburskiego

Opis pomnika przyrody: Lipa drobnolistna (*Tilia cordata*) **Nazwa pomnika Greta.** Lat 140. Pień zdrowy, część szyi korzeniowych odkrytych. Korona gęsta w formie walca, silnie ulistniona. Posusz do 5%

Obowiązująca podstawa prawna wraz z oznaczeniem miejsca ogłoszenia aktu prawnego: Rozporządzenie Nr 18/93 Wojewody Jeleniogórskiego z dnia 3 kwietnia 1993 r. (Dz. Urz. Woj. Jel. Nr 13, poz. 84 z dnia 19 kwietnia 1993 r.)

Mapa pogładowa.





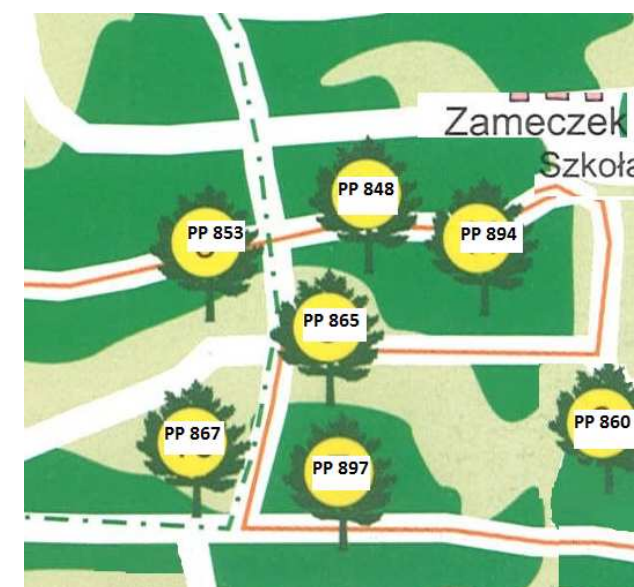
KARTA EWIDENCJI ZABYTKU PRZYRODY

Gat. drzewa: Orzesznik siedmiolistkowy	Adres: W parku miejskim na Kamiennej Górze, po prawej stronie ostatniej asfaltowej alejki, która przecina park na linii północ- południe.
Obwód drzewa (cm): 237	Pomnik przyrody nr: 897
Wysokość (m): 23	Obr. V AM. 7 Dz 6
Pochodzenie: Ameryka Północna	Właściciel: Gmina Miejska Lubań

Opis pomnika przyrody: Orzesznik siedmiolistkowy (*Carya laciniosa*). **Nazwa pomnika Jerzy.** Lat 140. Pień zdrowy, wysoki. Korona luźna, silnie ulistniona, bez posuszu. Drzewo silnie owocuje. Imię wspomina mgr Jerzego Laskowskiego, pedagoga, pioniera turystyki w Lubaniu, jednego z założycieli i wieloletniego prezesa Oddziału PTTK w Lubaniu.

Obowiązująca podstawa prawna wraz z oznaczeniem miejsca ogłoszenia aktu prawnego: Rozporządzenie Nr 20/94 Wojewody Jeleniogórskiego z dnia 13 maja 1994 r. (Dz. Urz. Woj. Jel. Nr 21, poz. 116 z dnia 25 maja 1994 r.)

Mapa poglądowa.





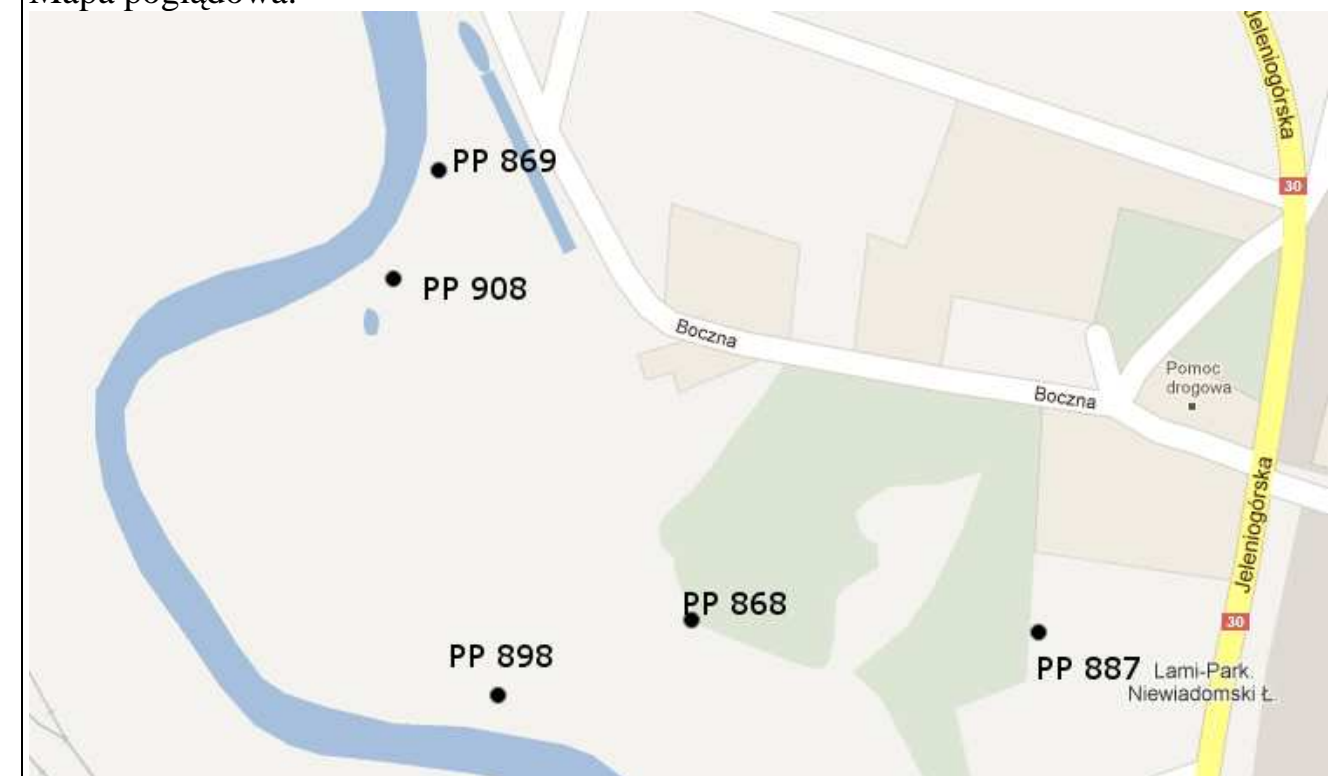
KARTA EWIDENCJI ZABYTKU PRZYRODY

Gat. drzewa: Platan klonolistny	Adres: W starym parku poklasztornym przy ul. Bocznej w pobliżu torów kolejowych.
Obwód drzewa (cm): 507	Pomnik przyrody nr: 898
Wysokość (m): 20	Obr. IV AM. 10 Dz 3/2
Pochodzenie: Europa i Ameryka Północna	Właściciel: Agencja Nieruchomości Rolnych Skarbu Państwa

Opis pomnika przyrody: Platan klonolistny (*Platanus x hispanica*). **Nazwa pomnika Makary.** Lat 160. Szerokość korony ok. 22 m. Pień nieregularny z kilkoma naroślami, bez ubytków. Korona rozłożysta, spłaszczona, silnie ulistniona.

Obowiązująca podstawa prawna wraz z oznaczeniem miejsca ogłoszenia aktu prawnego: Rozporządzenie Nr 20/94 Wojewody Jeleniogórskiego z dnia 13 maja 1994 r. (Dz. Urz. Woj. Jel. Nr 21, poz. 116 z dnia 25 maja 1994 r.)

Mapa pogładowa.



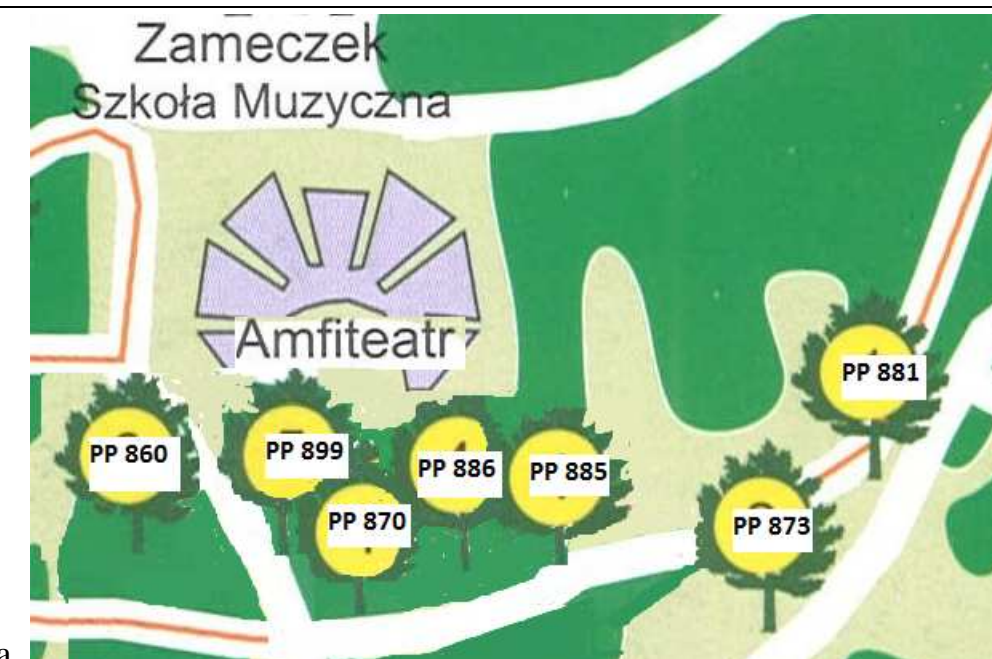


KARTA EWIDENCJI ZABYTKU PRZYRODY

Gat. drzewa: Tulipanowiec amerykański	Adres: W parku miejskim na Kamiennej Górze, po lewej stronie alejki z Zameczku ku wschodniej alejce.
Obwód drzewa (cm): 273	Pomnik przyrody nr: 899
Wysokość (m): 28	Obr. V AM. 7 Dz 6
Pochodzenie: Ameryka Północna	Właściciel: Gmina miejska Lubań

Opis pomnika przyrody: Tulipanowiec amerykański (*Liriodendron tulipifera*). **Nazwa pomnika Lucjan.** Lat 170. Pień na wys. 1,8 m rozwidła się. Od tego miejsca jest osłabiona kora. Na zlecenie konserwatora przyrody założono sączki. Z dolnego otworu wycieka nadmiar gromadzącej się wody. Korona jest rzadka ale dobrze ulistniona. Drzewo kwitnie. Posusz minimalny. Imię „Lucjan” czci pamięć dr Lucjana Kopcia, żołnierza AK wieloletniego dyrektora szpitala , budowniczego nowego szpitala.

Obowiązująca podstawa prawna wraz z oznaczeniem miejsca ogłoszenia aktu prawnego: Rozporządzenie Nr 20/94 Wojewody Jeleniogórskiego z dnia 13 maja 1994 r. (Dz. Urz. Woj. Jel. Nr 21, poz. 116 z dnia 25 maja 1994 r.)



Mapa pogładowa.



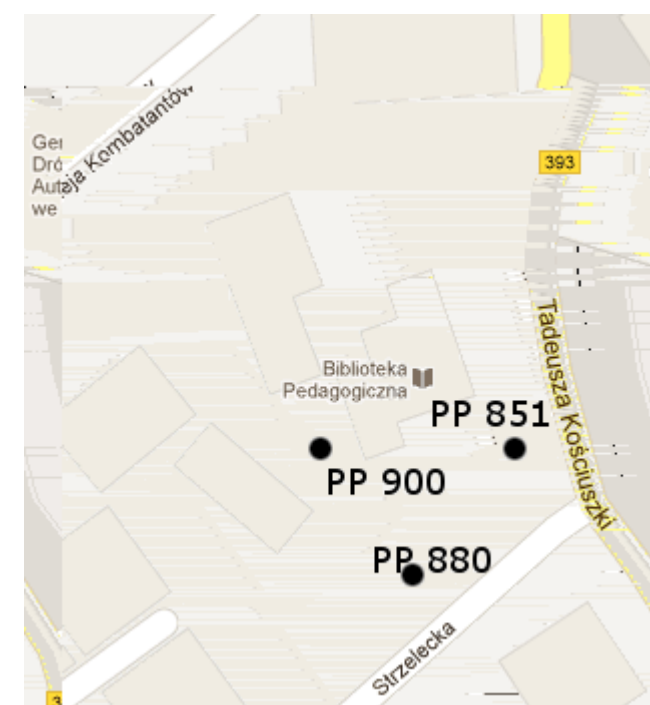
KARTA EWIDENCJI ZABYTKU PRZYRODY


Gat. drzewa: Wiąz szypułkowy, limak	Adres: teren posesji przy al. Kombatantów 2 gdzie znajduje się biblioteka pedagogiczna.
Obwód drzewa (cm): 299	Pomnik przyrody nr: 900
Wysokość (m): 26	Obr. V AM. 6 Dz 3/1
Pochodzenie: Europa	Właściciel: Powiat Lubański, Województwo Dolnośląskie

Opis pomnika przyrody: Wiąz szypułkowy, limak (*Ulmus laevis*). **Nazwa pomnika** **Waluś**. Lat 140. Pień bez ubytków. W dolnej części szyje korzeniowe w kilku miejscach odkryte. Korona luźna, rzadka z posuszem 5%.

Obowiązująca podstawa prawna wraz z oznaczeniem miejsca ogłoszenia aktu prawnego: Rozporządzenie Nr 18/93 Wojewody Jeleniogórskiego z dnia 3 kwietnia 1993 r. (Dz. Urz. Woj. Jel. Nr 13, poz. 84 z dnia 19 kwietnia 1993 r.) Rozporządzenie Nr 18/93 Wojewody Jeleniogórskiego z dnia 3 kwietnia 1993 r. (Dz. Urz. Woj. Jel. Nr 13, poz. 84 z dnia 19 kwietnia 1993 r.)

Mapa pogładowa.





KARTA EWIDENCJI ZABYTKU PRZYRODY

Gat. drzewa: Lipa drobnolistna	Adres: W parku przy ul. 7 Dywizji, na skarpie przy murze oporowym po lewej stronie od głównego wejścia.
Obwód drzewa (cm): 319	Pomnik przyrody nr: 462
Wysokość (m): 12	Obr. III AM. 5 Dz 91
Pochodzenie: Europa i Azja Zachodnia	Właściciel: Gmina Miejska Lubań

Opis pomnika przyrody: Lipa drobnolistna (*Tilia cordata*) **Nazwa pomnika Maja.** Lat 140. Pień wysoki na 12 m, gładki, zdrowy. W bieżącym roku korona stała się słabo ulistniona a liście są bladozielone. Konary są powiązane stalowymi linami.

Obowiązująca podstawa prawna wraz z oznaczeniem miejsca ogłoszenia aktu prawnego: Rozporządzenie Nr 18/93 Wojewody Jeleniogórskiego z dnia 3 kwietnia 1993 r. (Dz. Urz. Woj. Jel. Nr 13, poz. 84 z dnia 19 kwietnia 1993 r.)

Mapa pogładowa.





KARTA EWIDENCJI ZABYTKU PRZYRODY

Gat. drzewa: Odslonięcie geologiczne Skały bazaltowe	Adres: W parku miejskim na Kamiennej Górze, wejście od ul. Dąbrowskiego.
Obwód drzewa (cm):	Pomnik przyrody nr: 901
Wysokość (m):	Obr. V AM. 5 Dz 112
Kraj pochodzenia:	Właściciel: Gmina Miejska Lubań

Opis pomnika przyrody: Odslonięcie geologiczne Skały bazaltowe

Obowiązująca podstawa prawna wraz z oznaczeniem miejsca ogłoszenia aktu prawnego: Rozporządzenie Nr 19/94 Wojewody Jeleniogórskiego z dnia 13 maja 1994 r. (Dz. Urz. Woj. Jel. Nr 21, poz. 115 z dnia 25 maja 1994 r.)

Mapa poglądowa.

